
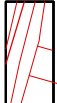

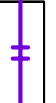



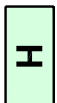







LEGENDA

-  katastrální mapa
-  výškopis
-  hranice zájmového území studie
-  železniční trať regionální
-  ochranné pásmo železnice
-  potok

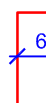


HLAVNÍ ZÁSADY VYUŽITÍ ÚZEMÍ

-  B plochy bydlení - zastavitelné
-  H plochy oplocených zahrad - nezastavitelné
-  K plochy veřejných prostranství pro:
 -  K komunikace vozidlové a pěší
 -  Z veřejnou zeleň
-  uliční a stavební čára
-  hranice veřejných prostranství



DOPRAVA - STAV

-  hranice zpevněných ploch komunikací
-  oplocení zahrad RD na vjezdu do území


DOPRAVA - NÁVRH

-  hranice zpevněných ploch veřejných komunikací
-  min. poloměry směrových oblouků na komunikacích
-  vjezd do obytné zóny - příčný práh



ENERGETIKA - STAV

-  horní vedení VN
-  ochranné pásmo VN


ENERGETIKA - NÁVRH

-  Ke zrušení - NÁVRH UP

SMĚRNÉ A BILANČNÍ ÚDAJE

-  možné dělení pozemků
-  orientační umístění domů

Řešené území studie je ve výkrese podbarveno.



Územní studie "Farská špice", Kravaře	
výkres: HLAVNÍ VÝKRES - KONCEPCE DOPRAVY	výkres č. 01
objednatel: Město Kravaře	
pořizovatel: Městský úřad Kravaře, odbor výstavby, územního plánování a ŽP	měřítko: 1:1 000
znovovytisk: Atelier Archiplan Ostrava s.r.o.	formát: A3
projektant: Ing.arch. Kateřina Buncsová, autorizovaný architekt ČKA 3017	datum: 4.8.2015