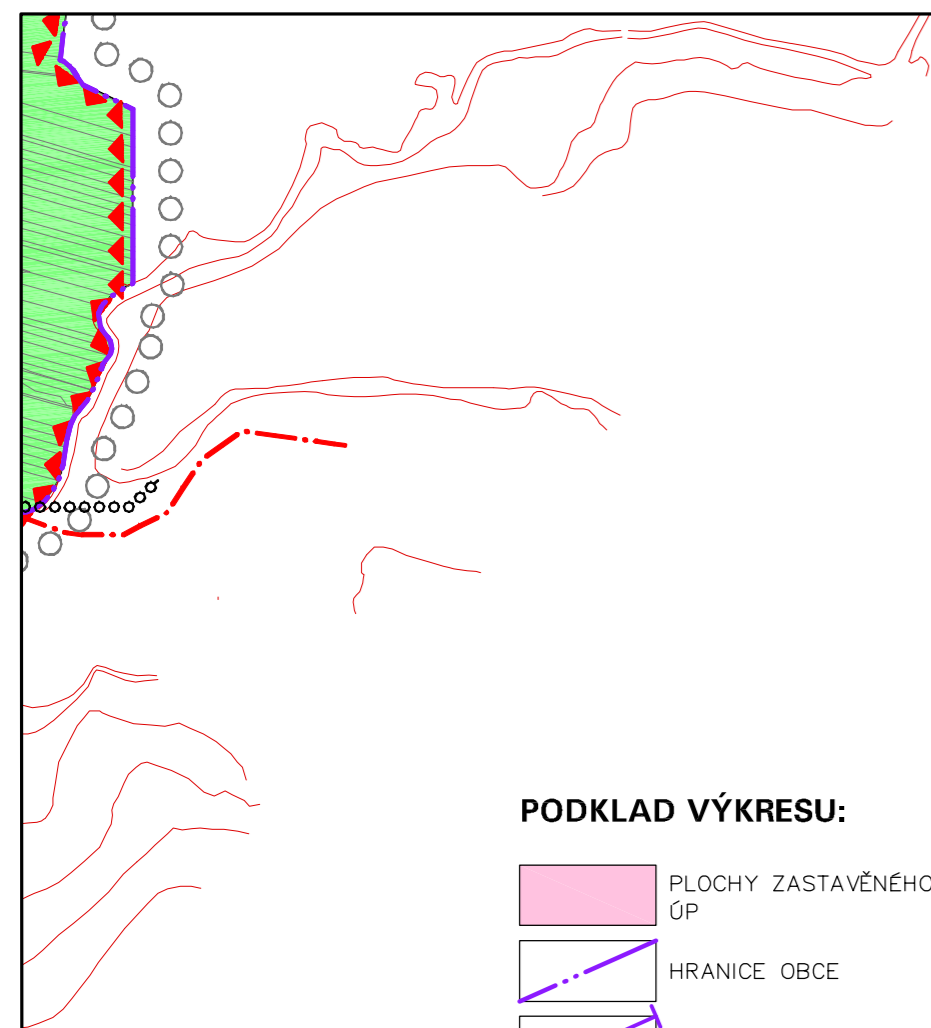


# VÝKRES ZÁMĚRŮ V ÚZEMÍ

## 15-41-22



### PODKLAD VÝKRESU:

- PLOCHY ZASTAVĚNÉHO ÚZEMÍ Z PLATNÉHO A ROZPRACOVANÉHO ÚP
- HRANICE OBCE
- HRANICE STÁTU
- HRANICE ŘEŠENÉHO ÚZEMÍ (ORP)

### ZÁMĚRY PŘEVZATÉ ZE ZÚR MSK:

- NADREGIONÁLNÍ BIOCENTRUM Č. 90 – DAŘANEC A REGIONÁLNÍ BIOCENTRUM Č. 152 KOUTSKÁ A ZABŘEŽSKÁ NIVA
- OSA NADREGIONÁLNÍCH BIKORIDORŮ K95 (MH) K96 (V,N)
- KORIDOR SILNIČNÍ DOPRAVY NADMÍSTNÍHO VÝZNAMU D51, D55
- KORIDORY ÚZEMNÍ REZERVY PRO SILNIČNÍ DOPRAVU NADMÍSTNÍHO VÝZNAMU D519, D535
- KORIDOR NADMÍSTNÍHO VÝZNAMU PRO VTL PLYNOVOD P14
- KORIDOR NADMÍSTNÍHO VÝZNAMU – PROTIPOVODŇOVÁ OCHRANA P011

### OSTATNÍ ZÁMĚRY NA ZMĚNY V ÚZEMÍ:

- PLOCHY VÝROBY
- PLOCHY OBČANSKÉHO VYBAVENÍ
- PLOCHY OSTATNÍ VEŘEJNÉ INFRASTRUKTURY
- ZASTAVITELNÉ PLOCHY A OSTATNÍ ZMĚNY V ÚZEMÍ Z PLATNÉ A ROZPRACOVANÉ ÚP
- ZMĚNA PLOŠNÉHO ZÁMĚRU Z PLATNÉHO ÚP NEBO NOVÝ ZÁMĚR
- NAVRŽENÉ VYMEZENÍ ÚSES DLE PLATNÝCH ÚP
- SILNICE I. TŘÍDY
- SILNICE II. A III. TŘ.
- SILNICE I. TŘÍDY – DLE STUDIE ŘSD
- CYKLOTRASY A CYKLOSTEZKY
- CYKLOTRASY A CYKLOSTEZKY PŘI SOUBĚHU ZÁMĚRŮ
- VODOVOD
- KANALIZACE
- ČISTÍRNA ODPADNÍCH VOD
- ČERPACÍ STANICE ODPADNÍCH VOD
- BIOLOGICKÝ RYBNÍK
- REVITALIZACE TOKU
- PROTIPOVODŇOVÁ A PROTIEROZNÍ OPATŘENÍ
- PROTIPOVODŇOVÁ A PROTIEROZNÍ OPATŘENÍ
- ZÁMĚR NA VYHLÁŠENÍ NEMOVITÉ KULTURNÍ PAMÁTKY
- ROZHLEDNA, VYHLÍDKA
- ZÁMĚR VYBUDOVAT VĚTRNOU ELEKTRÁRNU

**2W1** OZNAČENÍ ZÁMĚRŮ

KÓD ZÁMĚRU SESTÁVÁ ZE TŘÍ ČÁSTÍ:

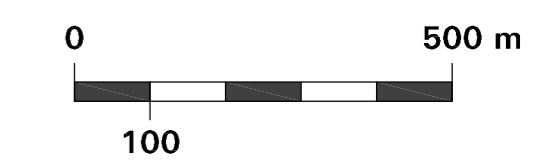
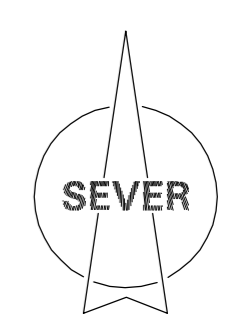
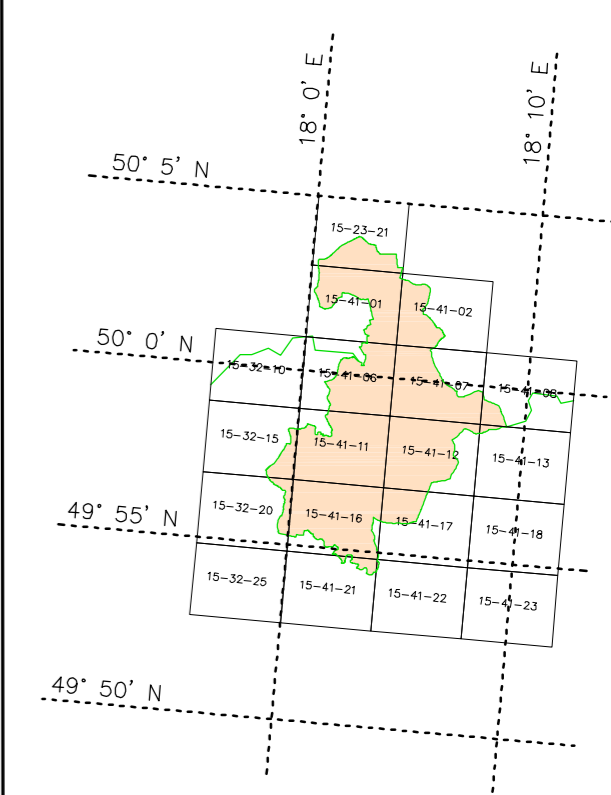
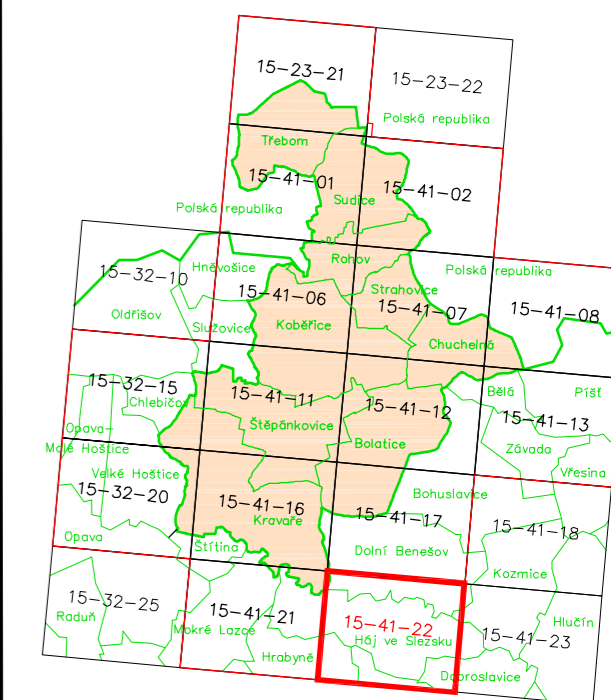
- PRVNÍ JE POŘADOVÉ ČÍSLO OBCE: 1 BOLATICE, 2 CHUCHELNÁ, 3 KOBEŘICE, 4 KRAVAŘE, 5 ROHOV, 6 STRAHOVICE, 7 SUDICE, 8 ŠTĚPÁNKOVICE, 9 TŘEBOM

- DRUHOU ČÁST KÓDU TVOŘÍ PÍSMENA.

MALOU ABECEDOU JSOU ZNAČENY ZÁMĚRY NA ZMĚNY PLOCH: **iv**–OSTATNÍ VEŘEJNÁ INFRASTRUKTURA (VĚTŠINOU VEŘEJNÁ PROSTRANSTVÍ, VEŘEJNÁ ZELENĚ), **ov**–OBČANSKÉ VYBAVENÍ (VČ.SPORTOVIŠŤ, POHŘEBIŠŤ), **v**–VÝROBA, **z**–ZASTAVITELNÉ PLOCHY (NOVÉ ZÁMĚRY NA VYMEZENÍ ZASTAVITELNÝCH PLOCH, ZÁMĚR NA ZRUŠENÍ ZASTAVITELNÉ PLOCHY Z PLATNÉHO ÚP NEBO ZMĚNA ROZSAHU ČI VYUŽITÍ ZASTAVITELNÉ PLOCHY Z PLATNÉHO ÚP).

VELKOU ABECEDOU JSOU ZNAČENY OSTATNÍ ZÁMĚRY: **C**–CYKLOTRASY A CYKLOSTEZKY, **D**–SILNICE A JEJICH KORIDORY, **K**–KANALIZACE, **Č**–ČERPACÍ STANICE SPLAŠKOVÝCH VOD, **B**–BIOLOGICKÉ RYBNÍKY, **KČ**–ČISTÍRNA ODPADNÍCH VOD, **KP**–NÁVRH NA NEMOVITOU KULTURNÍ PAMÁTKU, **RT**–REVITALIZACE TOKU, **V**–VODOVY, **VTE**–VĚTRNÁ ELEKTRÁRNA, **VV**–PROTIPOVODŇOVÁ OCHRANA,

- TŘETÍ ČÁST KÓDU TVOŘÍ POŘADOVÉ ČÍSLO ZÁMĚRU V OBCI



ÚZEMNĚ ANALYTICKÉ PODKLADY PRO SO ORP KRAVAŘE 4. AKTUALIZACE 2016	
VÝKRES ZÁMĚRŮ V ÚZEMÍ	
Objednatel:	MĚSTO KRAVAŘE
Zhotovitel:	ATELIER ARCHPLAN OSTRAVA s.r.o.
Datum:	PROSINEC 2016
Měřítko:	1 : 10 000