

VÝKRES LIMITŮ
15-41-22

LIMITY VYUŽITÍ ÚZEMÍ VYPLÝVAJÍCÍ Z PRÁVNÍCH PŘEDPISŮ
A SPRÁVNÍCH ROZHODNUTÍ

	POZEMKY NEMOVITÝCH KULTURNÍCH PAMÁTEK A SOUBORŮ
	KULTURNÍ PAMÁTKA MIMO POZEMKY A SOUBORY
	OCHRANNÉ PÁSMA NEMOVITÉ KULTURNÍ PAMÁTKY
	NAVRHOVANÝ PRŮBĚH ÚSES ÚZEMÍM DLE PLATNÝCH ÚP OBCÍ
	OCHRANNÉ PÁSMA NADREGIONÁLNÍHO BIODIVERZITY
	REGISTROVANÝ VÝZNAMNÝ KRAJINNÝ PRVEK
	OCHRANNÉ PÁSMA NÁRODNÍ PŘÍRODNÍ PAMÁTKY, PŘÍRODNÍ REZERVACE
	PŘÍRODNÍ REZERVACE
	NÁRODNÍ PŘÍRODNÍ PAMÁTKA
	PAMÁTNÝ STROM
	VODNÍ TOKY, RYBNÍKY – VKP ZE ZÁKONA
	LESNÍ POZEMKY – VKP ZE ZÁKONA
	50 m OD OKRAJE LESA
	ZDROJE PŘÍRODNÍ PITNÉ VODY, VRTY
	OCHRANNÉ PÁSMA VODNÍHO ZDROJE I.ST.
	OCHRANNÉ PÁSMA VODNÍHO ZDROJE II.A–ST.–VNITŘNÍ
	OCHRANNÉ PÁSMA VODNÍHO ZDROJE II.B–ST.–VNĚJŠÍ
	ZÁPLAVOVÉ ÚZEMÍ ŘEKY OPAVY A OLDŘIŠOVSKÉHO POTOKA
	AKTIVNÍ ZÓNA ZÁPLAVOVÉHO ÚZEMÍ
	DOBÝVACÍ PROSTOR
	DOBÝVACÍ PROSTOR TĚŽENÝ
	CHRÁNĚNÉ LOŽISKOVÉ ÚZEMÍ
	VÝHRADNÍ BILANCOVANÉ LOŽISKO NEROSTNÝCH SUROVIN
	VODOJEM
	VODOVOD PITNÉ VODY–MIMO ZASTAVĚNÁ ÚZEMÍ

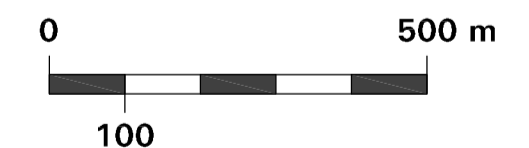
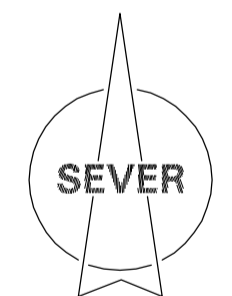
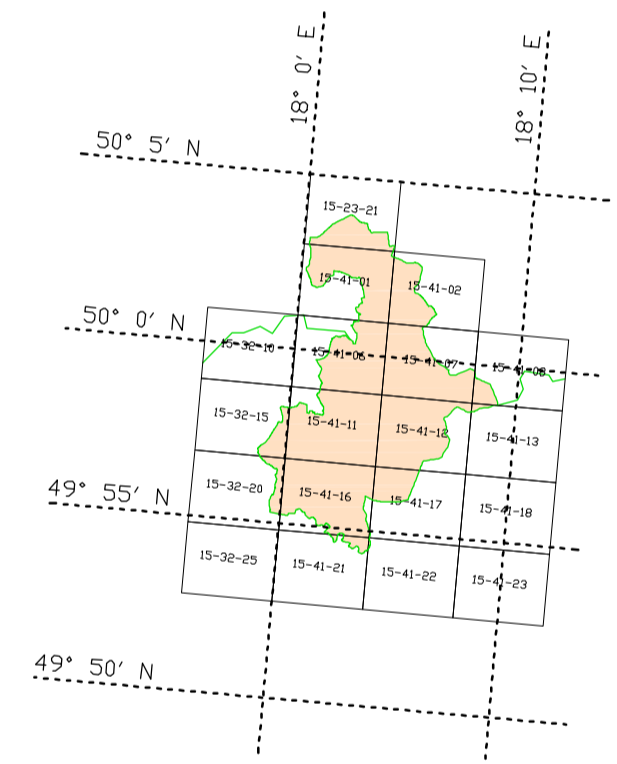
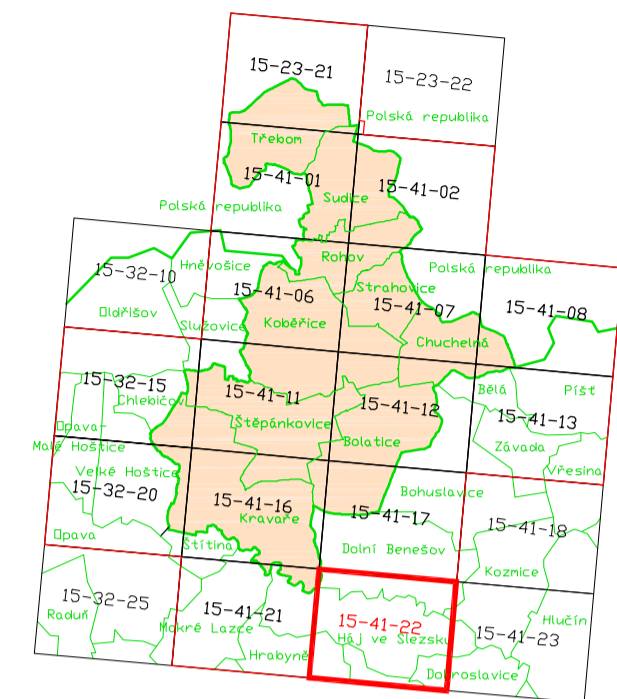
	ČIŠTIRNA ODPADNÍCH VOD
	BIOLOGICKÝ RYBNÍK–DOČIŠŤOVACÍ NÁDRŽ
	ČERPACÍ STANICE ODPADNÍCH VOD
	OCHRANNÉ PÁSMA ČOV
	KANALIZACE SPLAŠKOVÁ
	KANALIZACE JEDNOTNÁ
	KANALIZACE DEŠŤOVÁ
	DISTRIBUČNÍ TRAFOSTANICE
	VEDENÍ ELEKTRICKÉ SÍTĚ 22kV
	REGULAČNÍ STANICE PLYNU
	KABEL KATODOVÉ OCHRANY
	STANICE KATODOVÉ OCHRANY
	BEZPEČNOSTNÍ PÁSMA VTL PLYNOVODU A TECHNOLOGICKÉHO OBJEKTU ZÁSOBOVÁNÍ PLYNEM
	VTL PLYNOVOD
	STL PLYNOVOD – MIMO ZASTAVĚNÉ ÚZEMÍ
	ZÁKLADOVÁ STANICE MOBILNÍ TELEKOMUNIKAČNÍ SÍTĚ
	RÁDIOVÁ STANICE
	KOMUNIKAČNÍ VEDENÍ – ČESKÉ RADIOKOMUNIKACE
	OCHRANNÉ PÁSMA KOMUNIKAČNÍHO VEDENÍ MINISTERSTVA OBRANY
	OCHRANNÉ PÁSMA OBJEKTU DŮLEŽITÉHO PRO OBRANU STÁTU
	SILNICE I.TŘ. A JEJÍ OCHR.PÁSMA s označením
	SILNICE II. A III.TŘ. s označením
	ŽELEZNIČNÍ DRÁHA REGIONÁLNÍ VČ. OCHRANNÉHO PÁSMA
	VLEČKA VČ. OCHRANNÉHO PÁSMA
	VOJENSKÉ LETIŠTĚ
	OCHRANNÉ PÁSMA LETIŠTĚ
	OP LETECKÝCH RADIOVÝCH ZABEZPEČOVACÍCH ZAŘÍZENÍ

PLOCHY A KORIDORY VEŘEJNÉ INFRASTRUKTURY, ÚSES A
ÚZEMNÍ REZERVA - LIMITY PŘEVZATÉ ZE ZŮR MSK:

	NADREGIONÁLNÍ BIOCENTRUM Č. 90 – DAŘANEC
	REGIONÁLNÍ BIOCENTRUM Č. 152 KOUTSKÁ A ZÁBRŽSKÁ NIVA
	OSA NADREGIONÁLNÍCH BIODIVERZITY K95 (MH) K96 (V,N)
	KORIDOR SILNIČNÍ DOPRAVY NADMÍSTNÍHO VÝZNAMU D55
	KORIDOR SILNIČNÍ DOPRAVY NADMÍSTNÍHO VÝZNAMU D51
	KORIDORY ÚZEMNÍ REZERVY PRO SILNIČNÍ DOPRAVU NADMÍSTNÍHO VÝZNAMU D519, D535
	KORIDOR NADMÍSTNÍHO VÝZNAMU PRO VTL PLYNOVOD P14
	KORIDOR NADMÍSTNÍHO VÝZNAMU – PROTIPOVODŇOVÁ OCHRANA P011

PODKLAD VÝKRESU:

	PLOCHY ZASTAVĚNÉHO ÚZEMÍ DLE PLATNÉ ÚPD
	HRANICE STÁTU
	HRANICE OBCÍ
	HRANICE SPRÁVNÍHO OBVODU ORP KRAVAŘE



ÚZEMNĚ ANALYTICKÉ PODKLADY PRO SO ORP KRAVAŘE 2. AKTUALIZACE 2012	
VÝKRES LIMITŮ	
Objednatel:	MĚSTO KRAVAŘE
Zhotovitel:	ATELIER ARCHPLAN OSTRAVA s.r.o.
Datum:	PROSINEC 2012
Měřítko:	1 : 10 000