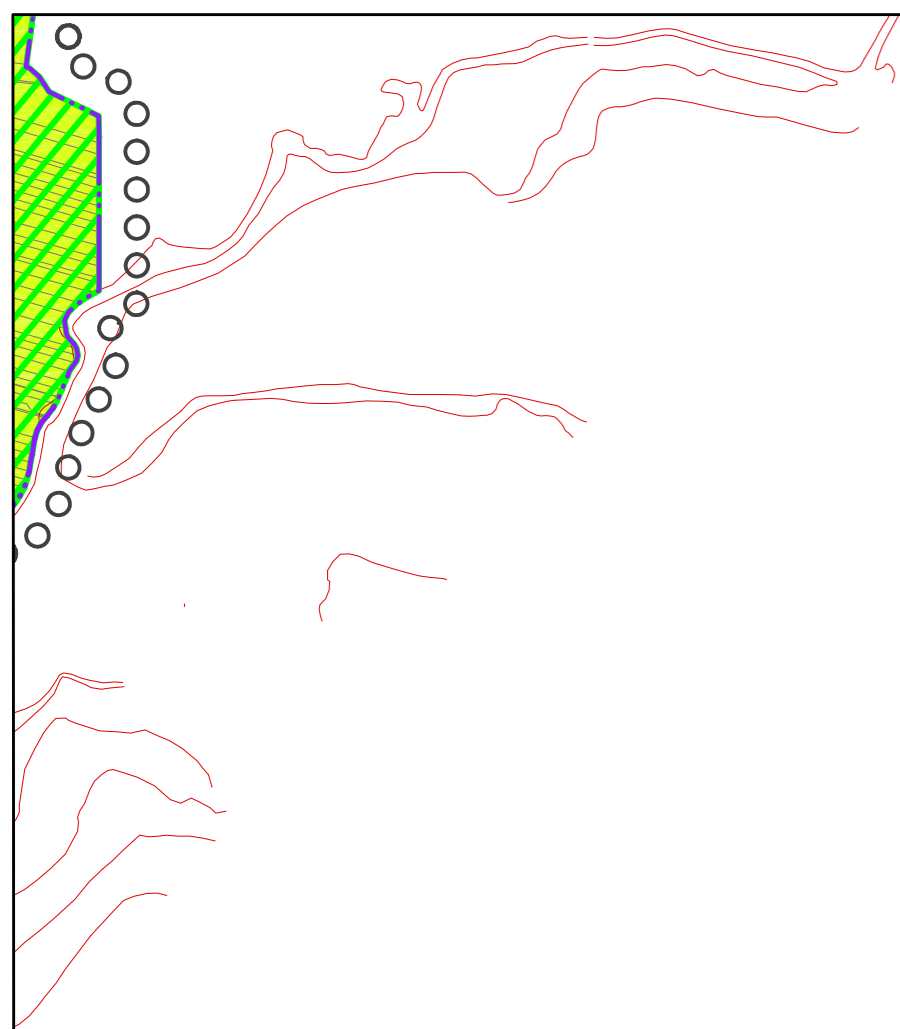


VÝKRES HODNOT V ÚZEMÍ
15-41-22



- SILNICE I. TŘÍDY
- SILNICE II. A III. TŘÍDY
- ŽELEZNIČNÍ TRATĚ REGIONÁLNÍ
- PLOCHY LESŮ – VKP ZE ZÁKONA
- VODNÍ PLOCHY A TOKY POKUD NEJSOU SOUČÁSTÍ VKP DLE MěÚ – OŽP KRAVARE
- HRANICE OBCE
- HRANICE STÁTU
- HRANICE ŘEŠENÉHO ÚZEMÍ (ORP)

- PŘÍRODNÍ REZERVACE
- NÁRODNÍ PŘÍRODNÍ PAMÁTKA
- REGISTROVANÝ VÝZNAMNÝ KRAJINNÝ PRVEK
- VÝZNAMNÝ KRAJINNÝ PRVEK ZE ZÁKONA DLE MěÚ – OŽP
- KRAVARE (některé toky, většina lesů, nivy toků, skupiny stromů – krajinná zeleň)
- PAMÁTNÝ STROM
- LESY ZVLÁŠTNÍHO URČENÍ
- POZEMKY NEMOVITÝCH KULTURNÍCH PAMÁTEK A SOUBORŮ KP
- KULTURNÍ PAMÁTKA MIMO POZEMKY A SOUBORY
- OCHRANNÉ PÁSMO NEMOVITÉ KULTURNÍ PAMÁTKY
- ÚZEMÍ S ARCHEOLOGICKÝMI NÁLEZY

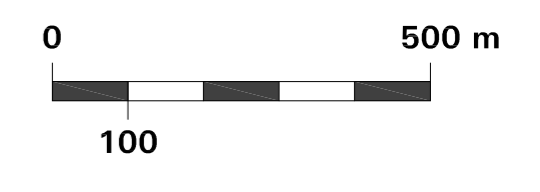

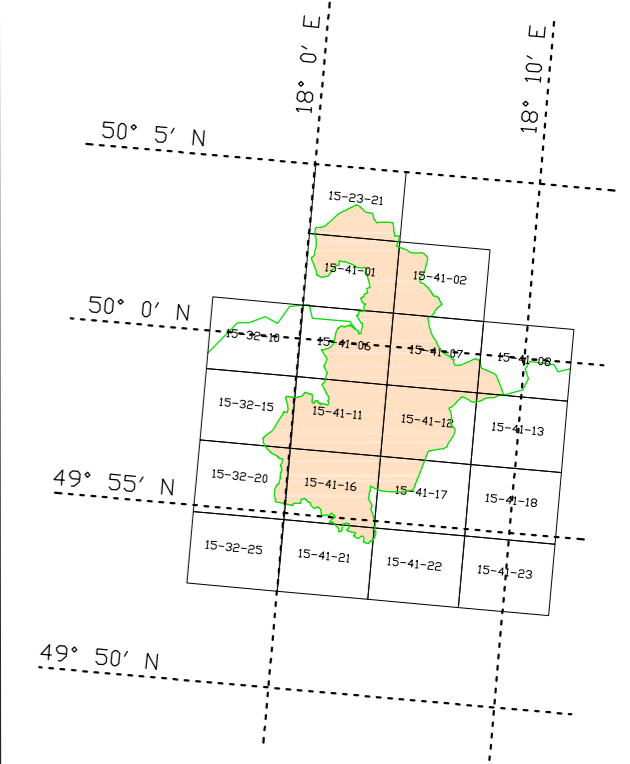
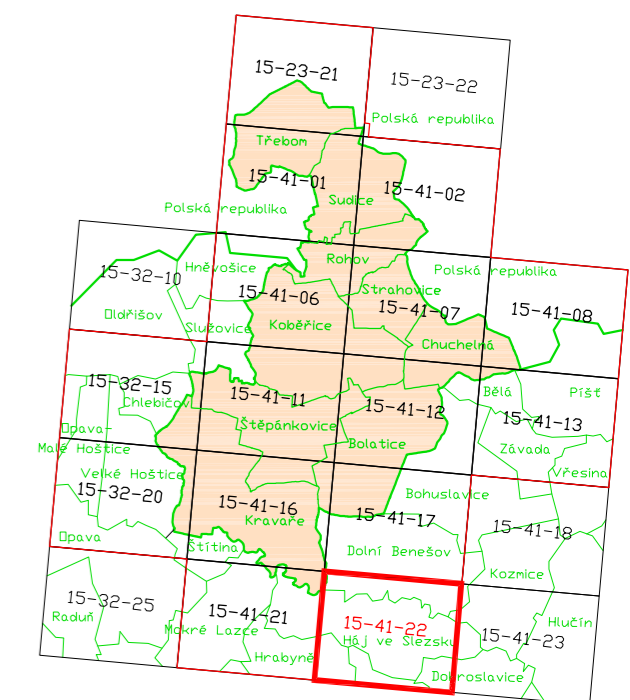
Z ANALÝZY HODNOT V ÚZEMÍ PŘEVZATO:

- URBANISTICKY HODNOTNÉ SOUBORY
- HISTORICKY VÝZNAMNÉ: SOUBOR
- STAVBA
- KAPLE, KŘÍŽ, BOŽÍ MUKA, PAMÁTNÍK
- ARCHITEKTONICKY CENNÁ: SOUBOR
- STAVBA
- PLASTIKA

- VÝZNAMNÁ STAVEBNÍ DOMINANTA
- MÍSTO VÝZNAMNÉ UDÁLOSTI
- VYHLIDKOVÝ BOD

Z PODKLADŮ OBČÍ PŘEVZATO:

- URBANISTICKY HODNOTNÉ SOUBORY
- HISTORICKY VÝZNAMNÉ STAVBY
- ARCHITEKTONICKY CENNÁ STAVBA, PLASTIKA APOD.
- MÍSTO VÝZNAMNÉ UDÁLOSTI
- STAVEBNÍ DOMINANTA
- STAVEBNÍ DOMINANTA TECHNICKÁ
- VYHLIDKOVÝ BOD
- REGION LIDOVÉ ARCHITEKTURY



ÚZEMNĚ ANALYTICKÉ PODKLADY PRO SO ORP KRAVARE ÚPLNÁ AKTUALIZACE 2010	
VÝKRES HODNOT V ÚZEMÍ	
Objednatel:	MĚSTO KRAVARE
Zhotovitel:	ATELIER ARCHPLAN OSTRAVA s.r.o.
Datum:	PROSINEC 2010
Měřítko:	1 : 10 000