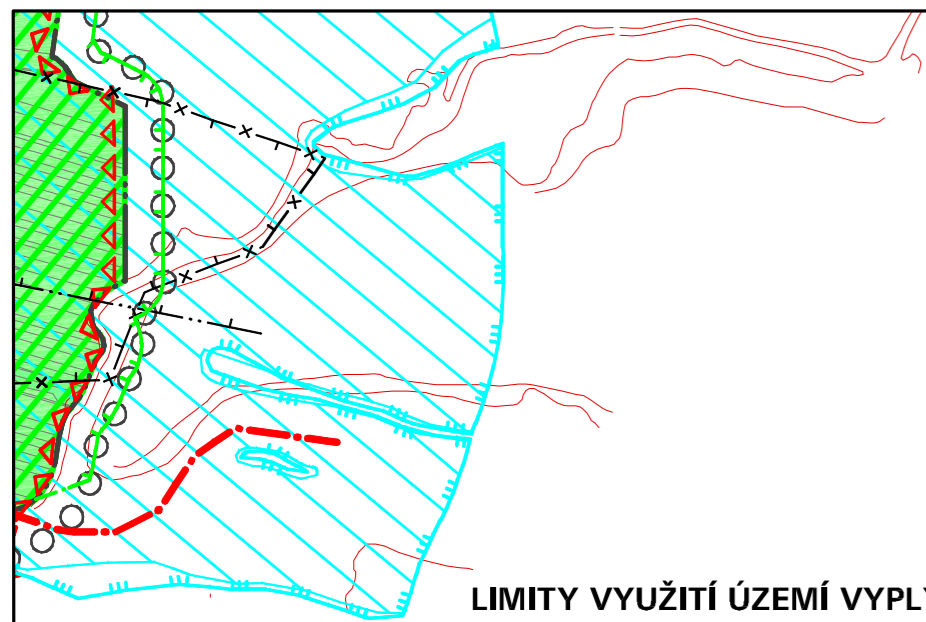


VÝKRES LIMITŮ

15-41-22



LIMITY VYUŽITÍ ÚZEMÍ VYPLÝVAJÍCÍ Z PRÁVNÍCH PŘEDPISŮ A SPRÁVNÍCH ROZHODNUTÍ

	POZEMKY NEMOVITÝCH KULTURNÍCH PAMÁTEK A SOUBORŮ
	KULTURNÍ PAMÁTKA MIMO POZEMKY A SOUBORY
	OCHRANNÉ PÁSMO NEMOVITÉ KULTURNÍ PAMÁTKY
	NAVRHOVANÝ PRŮBĚH ÚSES ÚZEMÍM DLE PLATNÝCH ÚP OBCE
	REGISTROVANÝ VÝZNAMNÝ KRAJINNÝ PRVEK
	OCHRANNÉ PÁSMO NÁRODNÍ PŘÍRODNÍ PAMÁTKY, PŘÍRODNÍ REZERVACE
	PŘÍRODNÍ REZERVACE
	NÁRODNÍ PŘÍRODNÍ PAMÁTKA
	PAMÁTNÝ STROM
	VODNÍ TOKY, RYBNÍKY – VKP ZE ZÁKONA
	LESNÍ POZEMKY – VKP ZE ZÁKONA
	50 m OD OKRAJE LESA
	ZDROJE PŘÍRODNÍ PITNÉ VODY, VRTY
	OCHRANNÉ PÁSMO VODNÍHO ZDROJE I.ST.
	OCHRANNÉ PÁSMO VODNÍHO ZDROJE II.A–ST.–VNITŘNÍ
	OCHRANNÉ PÁSMO VODNÍHO ZDROJE II.B–ST.–VNĚJŠÍ
	OCHRANNÉ PÁSMO VODNÍHO ZDROJE II. STUPNĚ
	ZÁPLAVOVÉ ÚZEMÍ ŘEKY OPAVY A OLDŘIŠOVSKÉHO POTOKA
	AKTIVNÍ ZÓNA ZÁPLAVOVÉHO ÚZEMÍ
	DOBÝVACÍ PROSTOR
	DOBÝVACÍ PROSTOR TĚŽENÝ
	CHRÁNĚNÉ LOŽISKOVÉ ÚZEMÍ
	VÝHRADNÍ BILANCOVANÉ LOŽISKO NEROSTNÝCH SUROVIN
	VODOJEM
	VODOVOD PITNÉ VODY–MIMO ZASTAVĚNÁ ÚZEMÍ

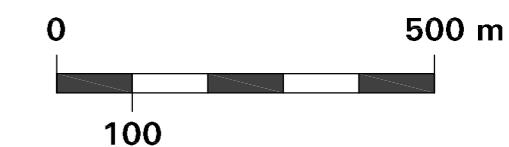

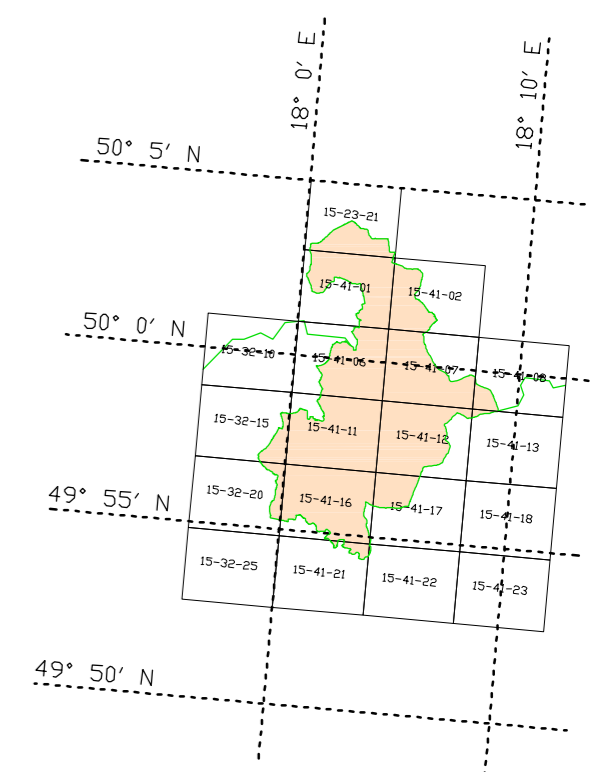
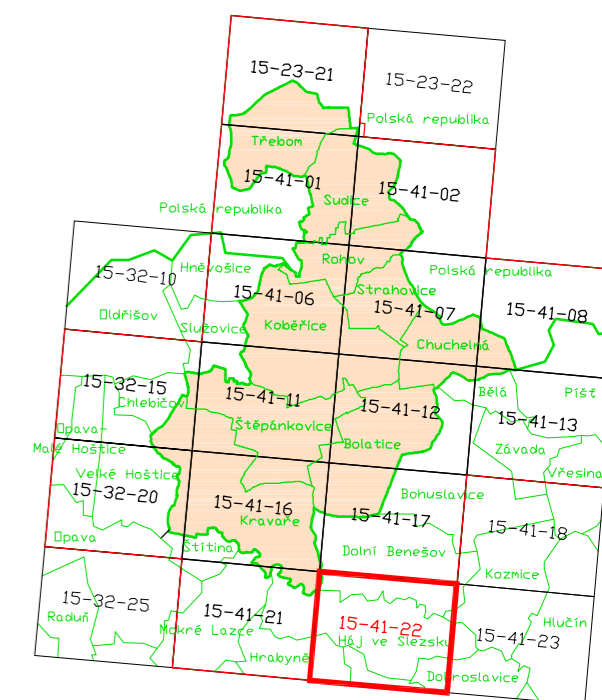
	ČIŠTÍRNA ODPADNÍCH VOD
	BIOLOGICKÝ RYBNÍK–DOČIŠŤOVACÍ NADRŽ
	ČERPACÍ STANICE ODPADNÍCH VOD
	OCHRANNÉ PÁSMO ČOV
	KANALIZACE SPLAŠKOVÁ
	KANALIZACE JEDNOTNÁ
	KANALIZACE DEŠŤOVÁ
	DISTRIBUČNÍ TRAFOSTANICE
	VEDENÍ ELEKTRICKÉ SÍTĚ 22kV
	REGULAČNÍ STANICE PLYNU
	KABEL KATODOVÉ OCHRANY
	STANICE KATODOVÉ OCHRANY
	BEZPEČNOSTNÍ PÁSMO VTL PLYNOVODU A TECHNOLOGICKÉHO OBJEKTU ZÁSOBOVÁNÍ PLYNEM
	VTL PLYNOVOD
	STL PLYNOVOD – MIMO ZASTAVĚNÉ ÚZEMÍ
	ZÁKLADOVÁ STANICE MOBILNÍ TELEKOMUNIKAČNÍ SÍTĚ
	RÁDIOVÁ STANICE
	KOMUNIKAČNÍ VEDENÍ – ČESKÉ RADIOKOMUNIKACE
	OCHRANNÉ PÁSMO KOMUNIKAČNÍHO VEDENÍ MINISTERSTVA OBRANY
	OCHRANNÉ PÁSMO OBJEKTU DŮLEŽITÉHO PRO OBRANU STÁTU
	I/56 SILNICE I.TŘ. A JEJÍ OCHR.PÁSMO s označením
	II/467 SILNICE II. A III.TŘ. s označením
	ŽELEZNIČNÍ DRÁHA REGIONÁLNÍ VČ. OCHRANNÉHO PÁSMO
	VLEČKA VČ. OCHRANNÉHO PÁSMO
	VOJENSKÉ LETIŠTĚ
	OCHRANNÉ PÁSMO LETIŠTĚ
	OP LETECKÝCH RADIOVÝCH ZABEZPEČOVACÍCH ZAŘÍZENÍ
	VYDANÁ ÚZEMNÍ ROZHODNUTÍ

PLOCHY A KORIDORY VEŘEJNÉ INFRASTRUKTURY, ÚSES A ÚZEMNÍ REZERVA - LIMITY PŘEVZATÉ ZE ZŮR MSK:

	NADREGIONÁLNÍ BIOCENTRUM Č. 90 – DAŘANEC
	REGIONÁLNÍ BIOCENTRUM Č. 152 KOUTSKÁ A ZÁBRŽŠKÁ NIVA
	OSA NADREGIONÁLNÍCH BIODORODŮ K95 (MH) K96 (V,N)
	KORIDOR SILNIČNÍ DOPRAVY NADMÍSTNÍHO VÝZNAMU D55
	KORIDOR SILNIČNÍ DOPRAVY NADMÍSTNÍHO VÝZNAMU D51
	KORIDORY ÚZEMNÍ REZERVY PRO SILNIČNÍ DOPRAVU NADMÍSTNÍHO VÝZNAMU D519, D535
	KORIDOR NADMÍSTNÍHO VÝZNAMU PRO VTL PLYNOVOD P14
	KORIDOR NADMÍSTNÍHO VÝZNAMU – PROTIPOVODŇOVÁ OCHRANA PO11

PODKLAD VÝKRESU:

	PLOCHY ZASTAVĚNÉHO ÚZEMÍ DLE PLATNÉ ÚPD
	HRANICE STÁTU
	HRANICE OBCE
	HRANICE SPRÁVNÍHO OBLASTI ORP KRAVAŘE



ÚZEMNĚ ANALYTICKÉ PODKLADY PRO SO ORP KRAVAŘE	
4. AKTUALIZACE 2016	
VÝKRES LIMITŮ	
Objednatel:	MĚSTO KRAVAŘE
Zhotovitel:	ATELIER ARCHPLAN OSTRAVA s.r.o.
Datum:	PROSINEC 2016
Měřítko:	1 : 10 000