










Výkres záměrů ORP Kravaře







Legenda

-  architektonicky významný objekt - soubor - rezerva
-  nemovitá kulturní památka - návrh
-  nemovitá kulturní památka - návrh
-  venkovní vedení elektrické sítě VN 22 kV - návrh
-  kabelové vedení elektrické sítě VN 22 kV - návrh
-  plynovod STL - návrh
-  plynovod STL - rezerva
-  vodojem - návrh
-  čerpací stanice vodárenská na vodovodním řadu - návrh
-  úpravna vody - návrh
-  místní vodovod - návrh
-  místní vodovod - rezerva
-  ČOV - čistírna odpadních vod - návrh
-  biologický rybník / dočišťovací nádrž - rezerva
-  PČS - přečerpávací stanice odpadních vod - návrh
-  kanalizace - návrh
-  tramvajová trať - návrh
-  silnice I. třídy - návrh
-  silnice I. třídy - rezerva
-  silnice II. třídy - návrh
-  silnice II. třídy - rezerva

Plošné záměry

-  zastavitelné plochy
-  (O) plocha občanského vybavení - rezerva
-  (OS) plocha pro tělovýchovu a sport - rezerva
-  (OX) plocha občanské vybavenosti specifických forem - návrh
-  (OX) plocha občanské vybavenosti specifických forem - rezerva
-  (V) plocha výroby a skladování - návrh
-  (V) plocha výroby a skladování - rezerva
-  OP veřejného pohřebiště, hřbitova a krematoria - návrh
-  plocha přestavby - návrh
-  plocha přestavby - rezerva
-  poldry - rezerva

Podklad

-  hranice parcel
-  hranice ORP
-  hranice obce
-  vrstevnice krok 10m
-  kótovaný bod
-  budovy