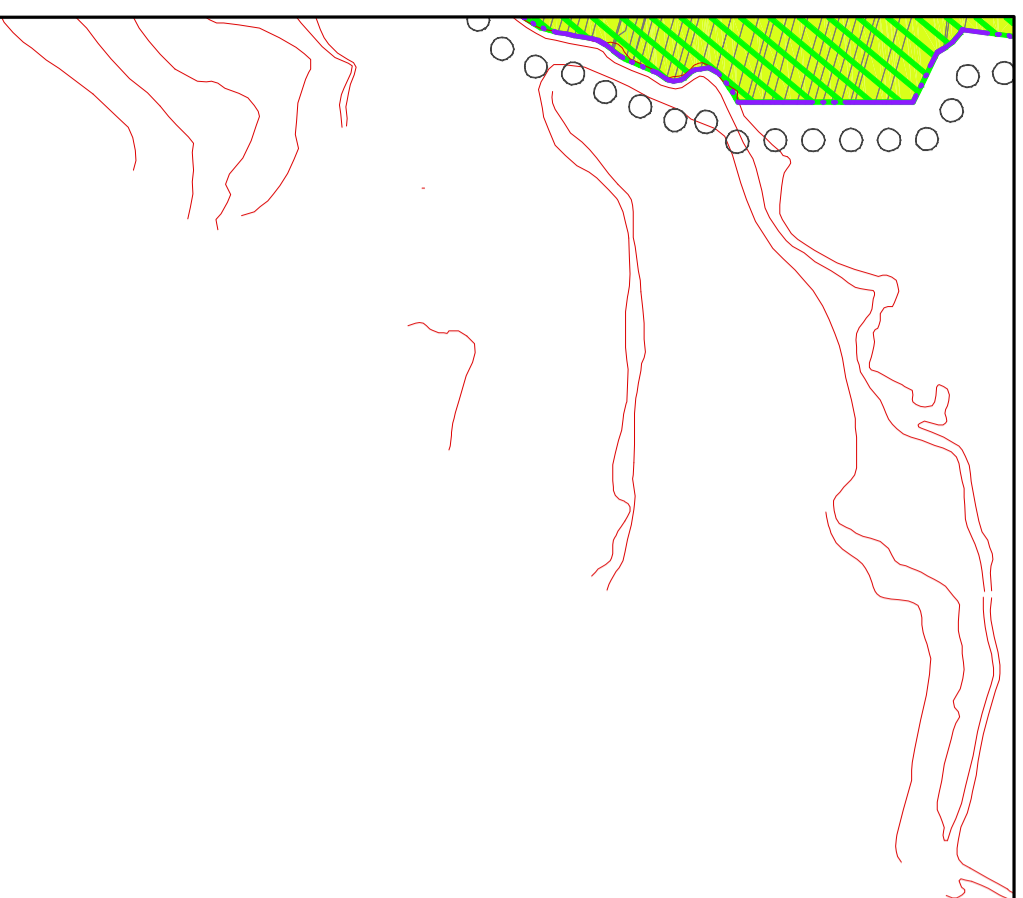


VÝKRES HODNOT V ÚZEMÍ

15-41-22



PŘÍRODNÍ HODNOTY

- PŘÍRODNÍ REZERVACE
- NÁRODNÍ PŘÍRODNÍ PAMÁTKA
- REGISTROVANÝ VÝZNAMNÝ KRAJINNÝ PRVEK
- VÝZNAMNÝ KRAJINNÝ PRVEK ZE ZÁKONA – upřesněno MěÚ
Kraťave odborem žp
- PAMÁTNÝ STROM
- LESY ZVLÁŠTNÍHO URČENÍ
- PLOCHY LESŮ – VKP ZE ZÁKONA
- VODNÍ PLOCHY A TOKY POKUD NEJSOU SOUČÁSTÍ VKP DLE MěÚ
– OŽP KRAVAŘE

KULTURNÍ HODNOTY

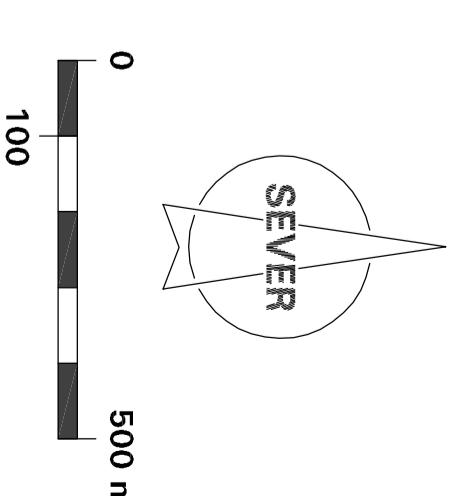
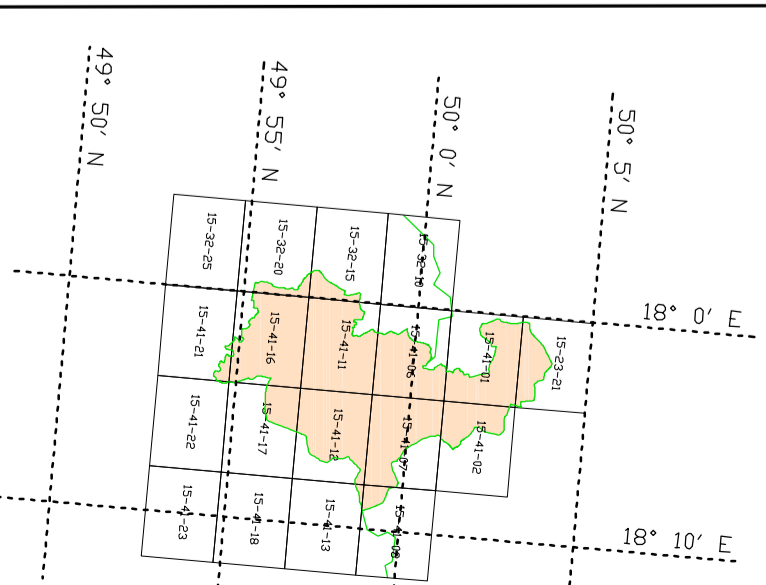
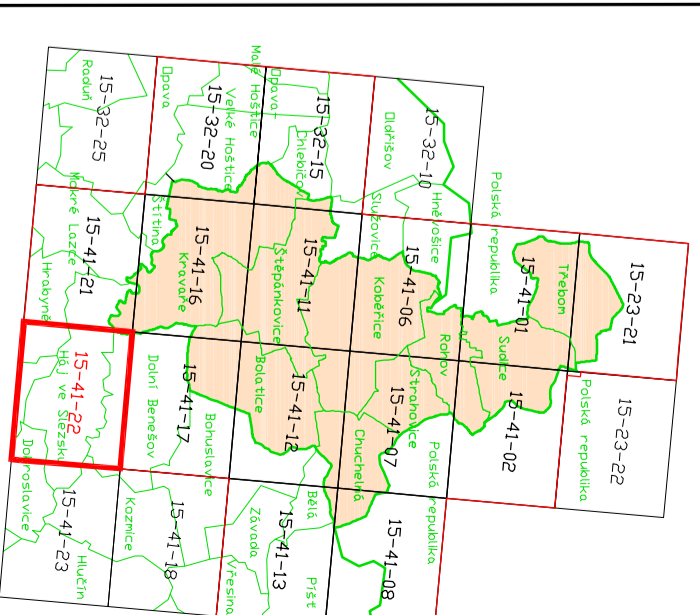
- POZEMKY NEMOVITÝCH KULTURNÍCH PAMÁTEK A SOUBORŮ
- KULTURNÍ PAMÁTKA MIMO POZEMKY A SOUBORY
- OCHRANNÉ PÁSMO NEMOVITÉ KULTURNÍ PAMÁTKY
- ÚZEMÍ S ARCHEOLOGICKÝMI NALEZÝ 1. A 2. KATEGORIE

URBANISTICKÉ HODNOTY

- URBANISTICKY HODNOTNÉ SOUBORY
- HISTORICKÝ VÝZNAMNÉ:**
 - SOUBOR
 - STAVBA
 - KAPLE, KRÍŽ, BOŽÍ MUKA, PAMÁTNÍK
- ARCHITEKTONICKÝ CENNA:**
 - SOUBOR
 - STAVBA
 - PLASTIKA
- VÝZNAMNÁ STAVEBNÍ DOMINANTA
- STAVEBNÍ DOMINANTA TECHNICKÁ
- MÍSTO VÝZNAMNÉ UDALOSTI
- VÝHLÍDKOVÝ BOD

PODKLAD VÝKRESŮ

- SILNICE I. TŘÍDY
- SILNICE II. A III. TŘÍDY
- HRANICE OBCE
- HRANICE STÁTU
- HRANICE ŘEŠENÉHO ÚZEMÍ (ORP)



ÚZEMNĚ ANALYTICKÉ PODKLADY	
PRO SO ORP KRAVAŘE	
3. AKTUALIZACE 2014	
VÝKRES HODNOT V ÚZEMÍ	
Objednatel:	MĚSTO KRAVAŘE
Zhotovitel:	ATELIER ARCHPLAN OSTRAVA S.R.O.
Datum:	PROSINEC 2014
Měřítko:	1 : 10 000