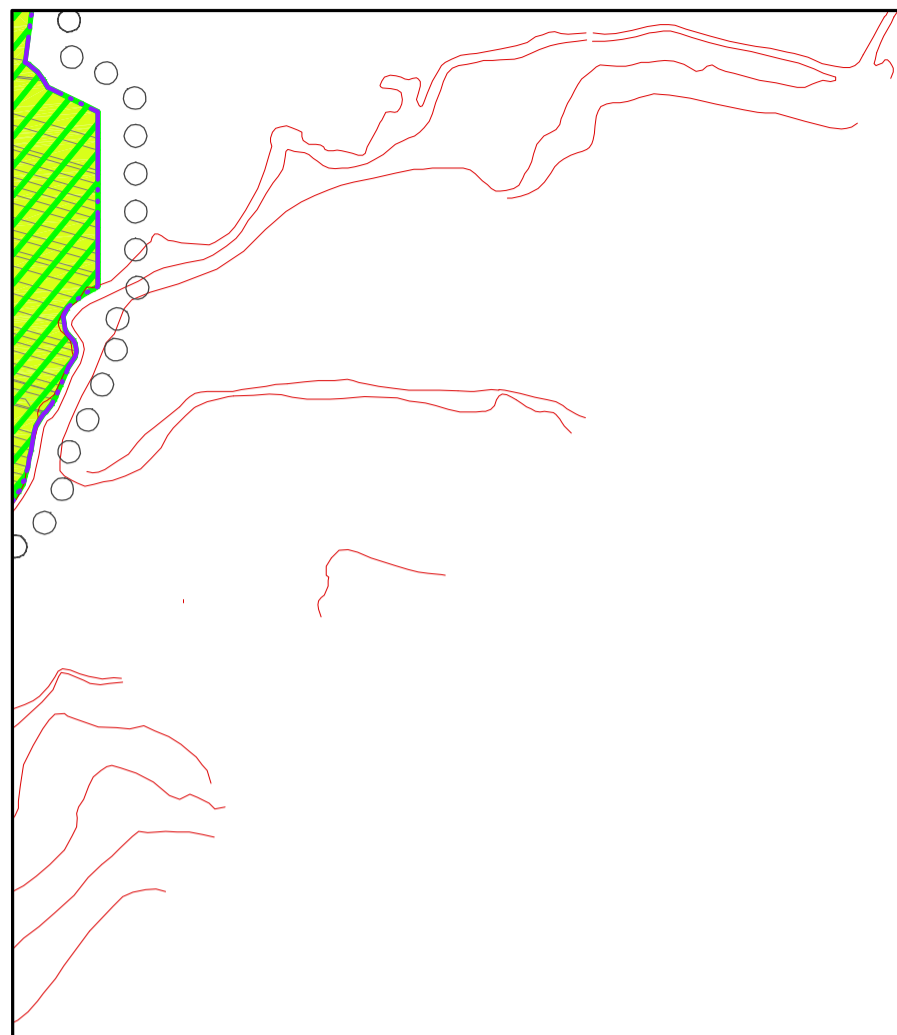






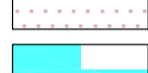

















VÝKRES HODNOT V ÚZEMÍ
15-41-22








PŘÍRODNÍ A KULTURNÍ HODNOTY

-  PŘÍRODNÍ REZERVACE
-  NÁRODNÍ PŘÍRODNÍ PAMÁTKA
-  REGISTROVANÝ VÝZNAMNÝ KRAJINNÝ PRVEK
-  VÝZNAMNÝ KRAJINNÝ PRVEK ZE ZÁKONA – upřesněno MěÚ Kravaře odborem Žp
-  PAMÁTNÝ STROM
-  LESY ZVLÁŠTNÍHO URČENÍ
-  PLOCHY LESŮ – VKP ZE ZÁKONA
-  VODNÍ PLOCHY A TOKY POKUD NEJSOU SOUČÁSTÍ VKP DLE MĚÚ – OŽP KRAVAŘE
-  POZEMKY NEMOVITÝCH KULTURNÍCH PAMÁTEK A SOUBORŮ
-  KULTURNÍ PAMÁTKA MIMO POZEMKY A SOUBORY
-  OCHRANNÉ PÁSMO NEMOVITÉ KULTURNÍ PAMÁTKY
-  ÚZEMÍ S ARCHEOLOGICKÝMI NÁLEZY 1. A 2. KATEGORIE

Z ANALÝZY HODNOT V ÚZEMÍ PŘEVZATO:

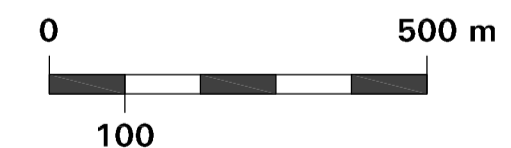
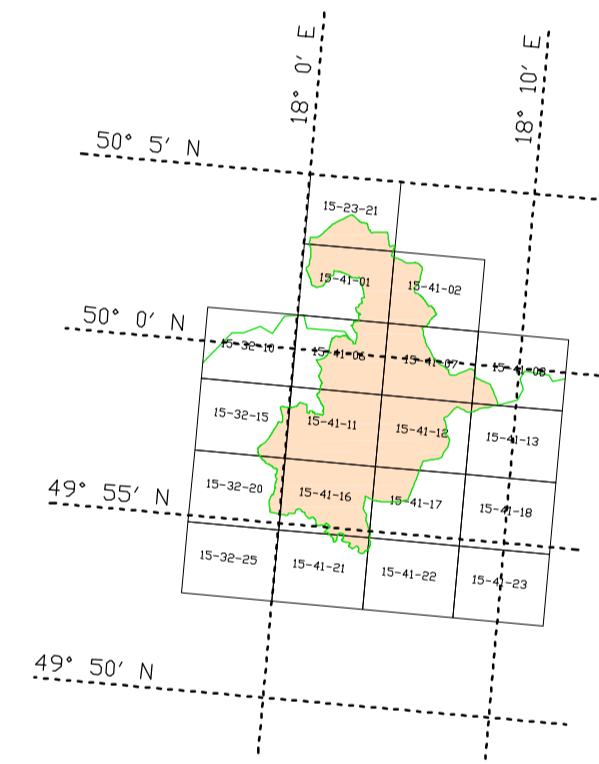
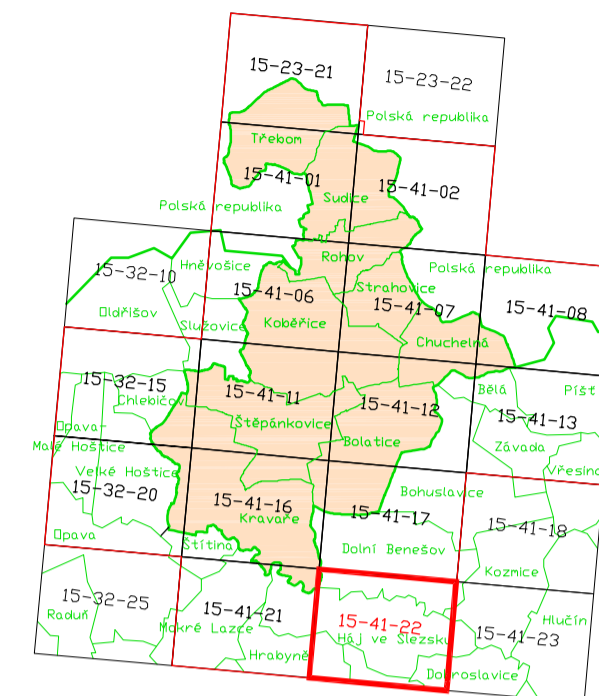
-  URBANISTICKY HODNOTNÉ SOUBORY
- HISTORICKY VÝZNAMNÉ:**
-  SOUBOR
-  STAVBA
-  KAPLE, KŘÍŽ, BOŽÍ MUKA, PAMÁTNÍK
- ARCHITEKTONICKY CENNÁ:**
-  SOUBOR
-  STAVBA
-  PLASTIKA
-  VÝZNAMNÁ STAVEBNÍ DOMINANTA
-  MÍSTO VÝZNAMNÉ UDÁLOSTI
-  VYHLÍDKOVÝ BOD

PODKLAD VÝKRESŮ

-  SILNICE I. TŘÍDY
-  SILNICE II. A III. TŘÍDY
-  HRANICE OBCE
-  HRANICE STÁTU
-  HRANICE ŘEŠENÉHO ÚZEMÍ (ORP)

Z PODKLADŮ OBCÍ PŘEVZATO:

-  URBANISTICKY HODNOTNÉ SOUBORY
-  HISTORICKY VÝZNAMNÉ STAVBY
-  ARCHITEKTONICKY CENNÁ STAVBA, PLASTIKA APOD.
-  MÍSTO VÝZNAMNÉ UDÁLOSTI
-  STAVEBNÍ DOMINANTA
-  STAVEBNÍ DOMINANTA TECHNICKÁ
-  VYHLÍDKOVÝ BOD
-  ARCHITEKTONICKY CENNÝ SOUBOR



ÚZEMNĚ ANALYTICKÉ PODKLADY PRO SO ORP KRAVAŘE 2. AKTUALIZACE 2012	
VÝKRES HODNOT V ÚZEMÍ	
Objednatel:	MĚSTO KRAVAŘE 
Zhotovitel:	ATELIER ARCHPLAN OSTRAVA s.r.o.
Datum:	PROSINEC 2012
Měřítko:	1 : 10 000