

# VÝKRES ZÁMĚRŮ V ÚZEMÍ

## 15-41-22

### ZÁMĚRY PŘEVZATÉ ZE ZÚR MSK:

	NADREGIONÁLNÍ BIOCENTRUM Č. 90 – DAŘANEC A REGIONÁLNÍ BIOCENTRUM Č. 152 KOUTSKÁ A ZÁBRŽEŽSKÁ NIVA
	OSA NADREGIONÁLNÍCH BIODORŮ K95 (MH) K96 (V,N)
	KORIDOR SILNIČNÍ DOPRAVY NADMÍSTNÍHO VÝZNAMU D51, D55
	KORIDORY ÚZEMNÍ REZERVY PRO SILNIČNÍ DOPRAVU NADMÍSTNÍHO VÝZNAMU D519, D535
	KORIDOR NADMÍSTNÍHO VÝZNAMU PRO VTL PLYNOVOD P14
	KORIDOR NADMÍSTNÍHO VÝZNAMU – PROTIPOVODŇOVÁ OCHRANA PO11

### OSTATNÍ ZÁMĚRY NA ZMĚNY V ÚZEMÍ:

	ZASTAVITELNÉ PLOCHY Z PLATNÉ ÚPD
	PLOCHY VÝROBY
	PLOCHY OBČANSKÉHO VYBAVENÍ
	PLOCHY OSTATNÍ VEŘEJNÉ INFRASTRUKTURY
	PLOCHA PŘESTAVBY
	NAVRŽENÉ VYMEZENÍ ÚSES DLE PLATNÝCH ÚP
	RUŠENÍ PLOŠNÉHO ZÁMĚRU Z PLATNÉHO ÚP
	ZMĚNA PLOŠNÉHO ZÁMĚRU Z PLATNÉHO ÚP NEBO NOVÝ ZÁMĚR
	SILNICE I. TŘÍDY
	SILNICE II. A III. TŘ.
	SILNICE I. TŘÍDY – DLE STUDIE ŘSD
	CYKLOTRASY A CYKLOSTEZKY
	CYKLOTRASY A CYKLOSTEZKY PŘI SOUBĚHU ZÁMĚRŮ

	VODOVOD
	KANALIZACE
	ČISTÍRNA ODPADNÍCH VOD
	ČERPACÍ STANICE ODPADNÍCH VOD
	BIOLOGICKÝ RYBNÍK
	VENKOVNÍ VEDENÍ ELEKTRICKÉ SÍTĚ
	DISTRIBUČNÍ TRAFOSTANICE
	STL PLYNOVOD
	REVITALIZACE TOKU
	PROTIPOVODŇOVÁ A PROTIEROZNÍ OPATŘENÍ
	PROTIPOVODŇOVÁ A PROTIEROZNÍ OPATŘENÍ ZMĚNY ZÁMĚRU
	PROTIPOVODŇOVÁ A PROTIEROZNÍ OPATŘENÍ
	ZÁMĚR NA VYHLÁŠENÍ NEMOVITÉ KULTURNÍ PAMÁTKY
	OBNOVA ZANIKLÉHO VĚTRNÉHO MLÝNA
	ROZHLEDNA, VYHLÍDKA
	OZNAČENÍ CHYBNÉHO ZÁMĚRU

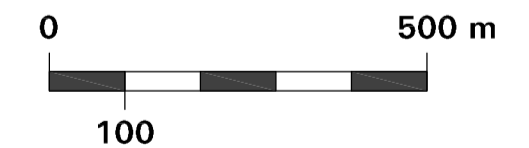
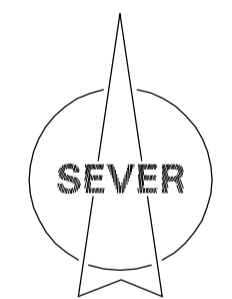
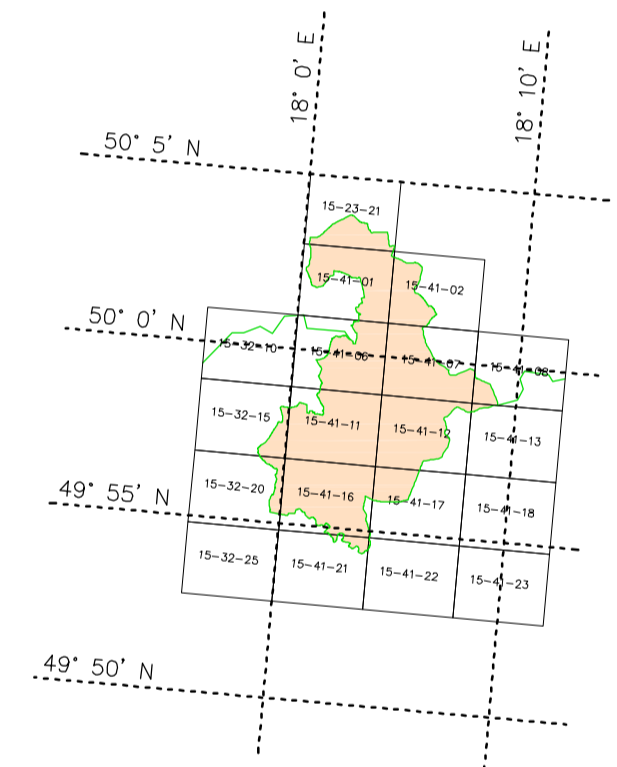
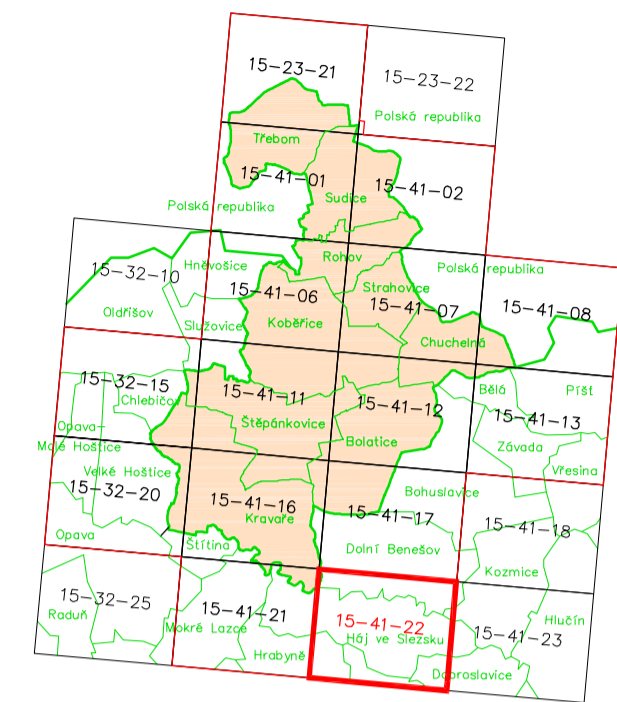
### PODKLAD VÝKRESU:

	PLOCHY ZASTAVĚNÉHO ÚZEMÍ Z PLATNÉHO ÚP
	HRANICE OBCE
	HRANICE STÁTU
	HRANICE ŘEŠENÉHO ÚZEMÍ (ORP)

**2W1** OZNAČENÍ ZÁMĚRŮ

KÓD ZÁMĚRU SESTÁVÁ ZE TŘÍ ČÁSTÍ:

- PRVNÍ JE POŘADOVÉ ČÍSLO OBCE: 1 BOLATICE, 2 CHUCHELNÁ, 3 KOBEŘICE, 4 KRAVAŘE, 5 ROHOV, 6 STRAHOVICE, 7 SUDICE, 8 ŠTĚPÁNKOVICE, 9 TŘEBOM
- DRUHOU ČÁST KÓDU TVOŘÍ PÍSMENA. MALOU ABECEDOU JSOU ZNAČENY ZÁMĚRY NA ZMĚNY PLOCH: iv–OSTATNÍ VEŘEJNÁ INFRASTRUKTURA (VĚTŠINOU VEŘEJNÁ PROSTRANSTVÍ, VEŘEJNÁ ZELENĚ), ov–OBČANSKÉ VYBAVENÍ (VČ.SPORTOVIŠŤ, POHŘEBIŠŤ), v–VÝROBA, z–ZASTAVITELNÉ PLOCHY (NOVÉ ZÁMĚRY NA VYMEZENÍ ZASTAVITELNÝCH PLOCH, ZÁMĚR NA ZRUŠENÍ ZASTAVITELNÉ PLOCHY Z PLATNÉHO ÚP NEBO ZMĚNA ROZSAHU ČI VYUŽITÍ ZASTAVITELNÉ PLOCHY Z PLATNÉHO ÚP). VELKOU ABECEDOU JSOU ZNAČENY OSTATNÍ ZÁMĚRY: c–CYKLOTRASY A CYKLOSTEZKY, d–SILNICE A JEJICH KORIDORY, e–TRAFOSTANICE A ELEKTRICKÉ VEDENÍ VN 22kV, k–KANALIZACE, ČERPACÍ STANICE SPLAŠKOVÝCH VOD, BIOLOGICKÉ RYBNÍKY, KČ–ČISTÍRNA ODPADNÍCH VOD, KP–NÁVRH NA NEMOVITOU KULTURNÍ PAMÁTKU, MP–OBNOVA PAMÁTKY MÍSTNÍHO VÝZNAMU, RT–REVITALIZACE TOKU, v–VODOVY, P–PLYNOVODY, vv–PROTIPOVODŇOVÁ OCHRANA, KČ–ČISTÍRNA ODPADNÍCH VOD
- TŘETÍ ČÁST KÓDU TVOŘÍ POŘADOVÉ ČÍSLO ZÁMĚRU V OBCE



ÚZEMNĚ ANALYTICKÉ PODKLADY PRO SO ORP KRAVAŘE	
2. AKTUALIZACE 2012	
VÝKRES ZÁMĚRŮ V ÚZEMÍ	
Objednatel:	MĚSTO KRAVAŘE
Zhotovitel:	ATELIER ARCHPLAN OSTRAVA s.r.o.
Datum:	PROSINEC 2012
Měřítko:	1 : 10 000