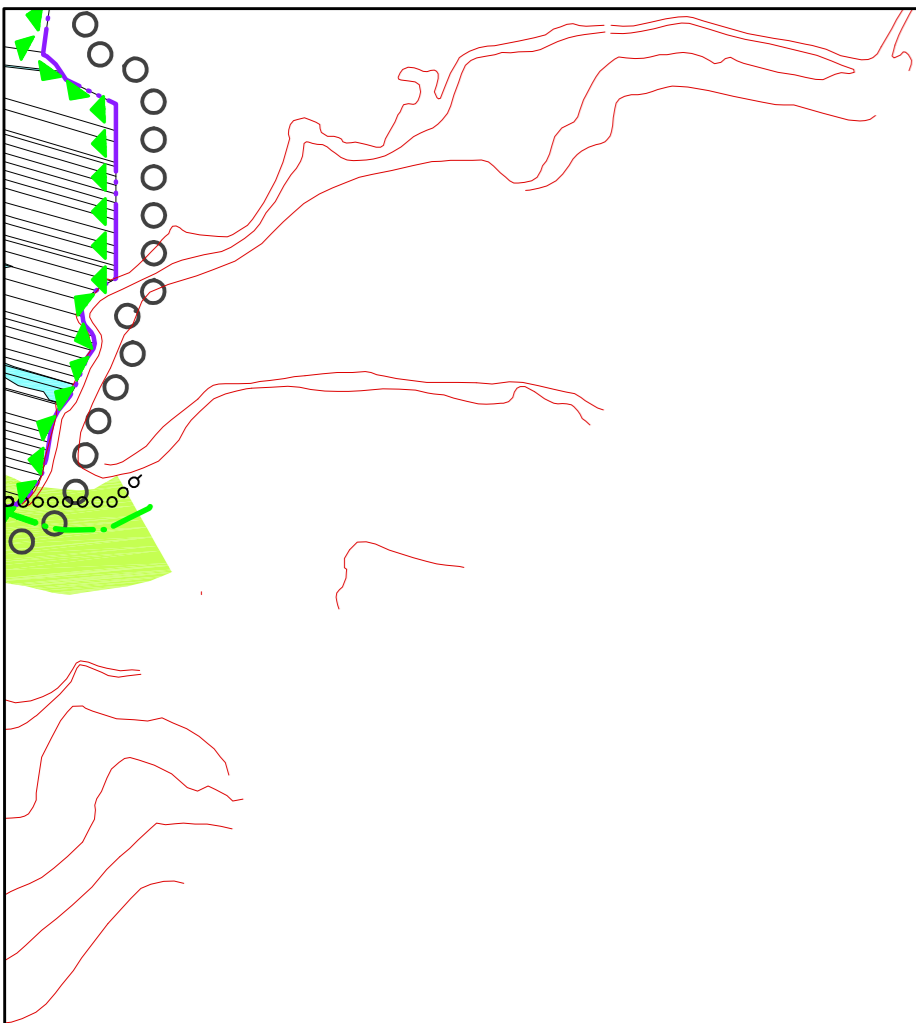


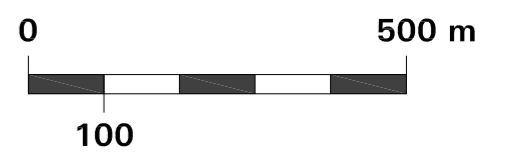

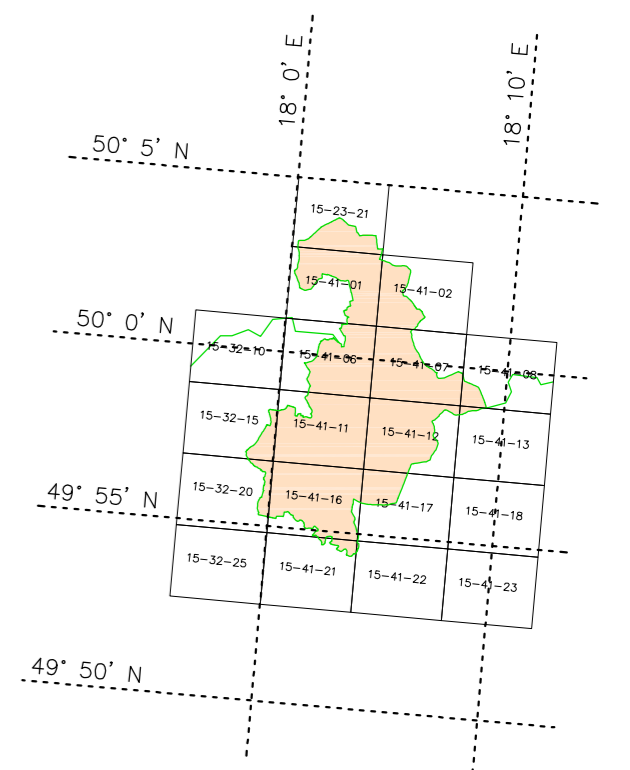
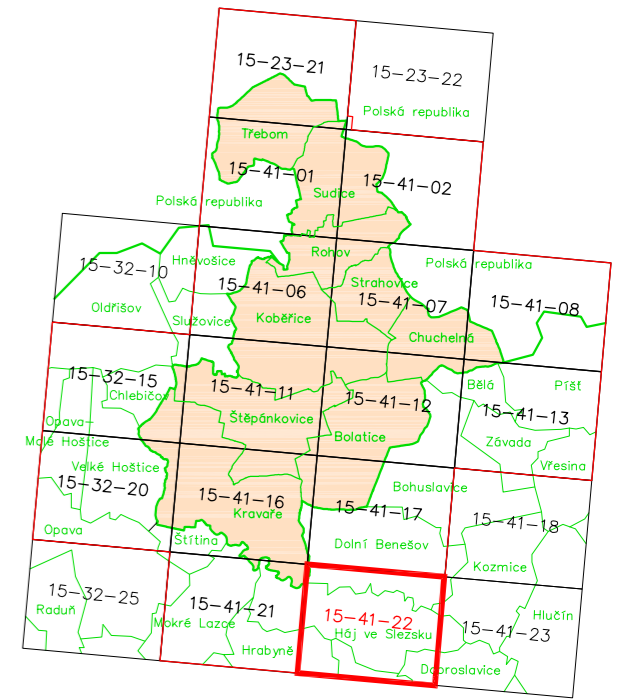
VÝKRES ZÁMĚRŮ V ÚZEMÍ  
15-41-22



	SILNICE I. TŘÍDY
	SILNICE II. A III. TŘÍDY
	ŽELEZNIČNÍ TRÁŤ REGIONÁLNÍ
	PLOCHY ZASTAVĚNÝCH ÚZEMÍ
	PLOCHY LESŮ
	VODNÍ PLOCHY A TOKY
	HRANICE OBCE
	HRANICE STÁTU
	HRANICE ŘEŠENÉHO ÚZEMÍ (ORP)

	ZASTAVITELNÉ PLOCHY
	PLOCHY VÝROBY – NÁVRH
	PLOCHY VÝROBY – VÝHLED
	PLOCHY OBČANSKÉHO VYBAVENÍ – NÁVRH
	PLOCHY OBČANSKÉHO VYBAVENÍ – VÝHLED
	PLOCHA PŘESTAVBY NA RD
	NEMOVITÁ KULTURNÍ PAMÁTKA – NÁVRH
	HISTORICKY VÝZNAMNÁ STAVBA – VÝHLED
	VÝZNAMNÝ VÝHLÍDKOVÁ BOD – VÝHLED
	NAVRŽENÉ VYMEZENÍ ÚSES DLE PLATNÝCH ÚPN
	OSA NRBC A VYMEZENÉ PLOCHY RBC A NRBC DLE ZŮR
	REVITALIZACE TOKŮ – VÝHLED
	PROTIPOVOĐNŮVÁ A PROTIEROZNÍ OPATŘENÍ – NÁVRH
	VĚŽOVÝ VODOJEM
	VODOVOD – NÁVRH
	VODOVOD – VÝHLED
	ČIŠTIRNA ODPADNÍCH VOD – NÁVRH
	ČERPACÍ STANICE ODPADNÍCH VOD – NÁVRH
	BIOLOGICKÝ RYBNÍK – NÁVRH

	KANALIZACE – NÁVRH
	KANALIZACE – VÝHLED
	DISTRIBUČNÍ TRAFOSTANICE – NÁVRH
	DISTRIBUČNÍ TRAFOSTANICE – VÝHLED
	VENKOVNÍ VEDENÍ ELEKTRICKÉ SÍTĚ – NÁVRH
	VENKOVNÍ VEDENÍ ELEKTRICKÉ SÍTĚ – VÝHLED
	STL PLYNOVOD – NÁVRH
	STL PLYNOVOD – VÝHLED
	HÁJENÝ KORIDOR VTL PLYNOVODU
	SILNICE I. TR. – NÁVRH
	HÁJENÝ KORIDOR SILNIC A RYCHLOSTNÍ KOMUNIKACE DLE ZŮR
	SILNICE – VÝHLEDY, ZÁMĚR, ÚZEMNÍ REZERVY
	SILNICE II. A III. TR. – NÁVRH
	ŽELEZNIČNÍ TRÁŤ – VÝHLED
	TRAMVAJOVÁ TRÁŤ – NÁVRH
	CYKLOTRASA – NÁVRH
	CYKLOTRASA – VÝHLED
	OSTATNÍ VEŘEJNÁ INFRASTRUKTURA – ZÁMĚR
	MIMOÚROVŇOVÁ KŘIŽOVATKA – NÁVRH
	PO6 OZNAČENÍ ZÁMĚRŮ



ÚZEMNĚ ANALYTICKÉ PODKLADY PRO SO ORP KRAVÁŘE ÚPLNÁ AKTUALIZACE 2010	
<b>VÝKRES ZÁMĚRŮ V ÚZEMÍ</b>	
Objednatel:	MĚSTO KRAVÁŘE
Zhotovitel:	ATELIER ARCHPLAN OSTRAVA s.r.o.
Datum:	PROSINEC 2010
Měřítko:	1 : 10 000