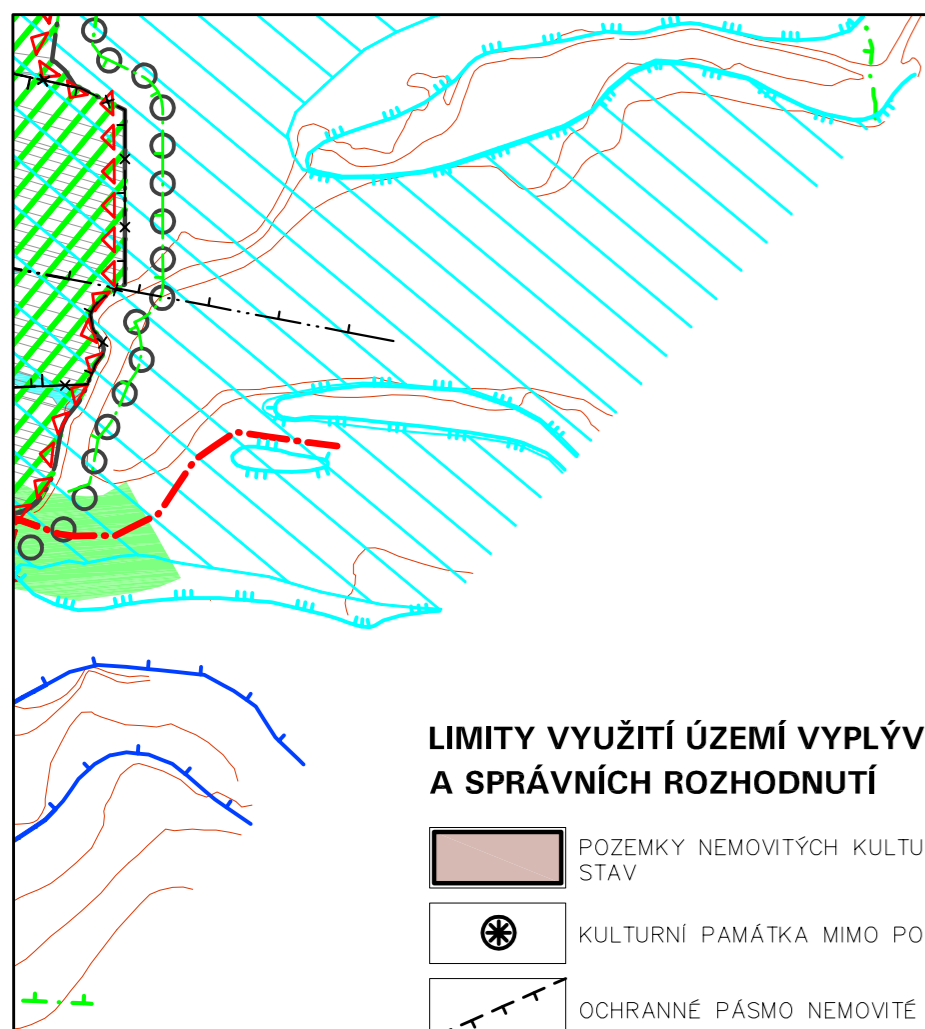


VÝKRES LIMITŮ
15-41-22



LIMITY VYUŽITÍ ÚZEMÍ VYPLÝVAJÍCÍ Z PRÁVNÍCH PŘEDPISŮ
A SPRÁVNÍCH ROZHODNUTÍ

	POZEMKY NEMOVITÝCH KULTURNÍCH PAMÁTEK A SOUBORŮ KP – STAV
	KULTURNÍ PAMÁTKA MIMO POZEMKY A SOUBORY
	OCHRANNÉ PÁSMO NEMOVITÉ KULTURNÍ PAMÁTKY
	NAVROVANÝ PRŮBĚH ŮSES ÚZEMÍ DLE PLATNÝCH ŮP OBCÍ
	OCHRANNÉ PÁSMO NADREGIONÁLNÍHO BIKORIDORU
	REGISTROVANÝ VÝZNAMNÝ KRAJINNÝ PRVEK – STAV
	OCHRANNÉ PÁSMO NPP, PR
	PŘÍRODNÍ REZERVACE – STAV
	NÁRODNÍ PŘÍRODNÍ PAMÁTKA – STAV
	PAMÁTNÝ STROM
	LESY MIMO ŮSES
	LESNÍ POZEMKY DLE KATASTRU NEMOVITOSTÍ
	50 m OD OKRAJE LESA
	ZDROJE PŘÍRODNÍ PITNÉ VODY, VRTY – STAV
	OCHRANNÉ PÁSMO VODNÍHO ZDROJE I.ST. – STAV
	OCHRANNÉ PÁSMO VODNÍHO ZDROJE II.A–ST.–VNITŘNÍ – STAV
	VODNÍ TOKY, RYBNÍKY A JEZERA – VKP ZE ZÁKONA
	ZÁPLAVOVÉ ÚZEMÍ ŘEKY OPAVY
	AKTIVNÍ ZÓNA ZÁPLAVOVÉHO ÚZEMÍ
	ÚZEMÍ ZVLÁŠTNÍ POVODNĚ POD VODNÍM DÍLEM
	DOBÝVACÍ PROSTOR – STAV
	DOBÝVACÍ PROSTOR TĚŽENÝ
	CHRÁNĚNÉ LOŽISKOVÉ ÚZEMÍ – STAV
	VÝHRADNÍ BILANCOVANÉ LOŽISKO NEROSTNÝCH SUROVIN – STAV
	SESLUVNÁ ÚZEMÍ

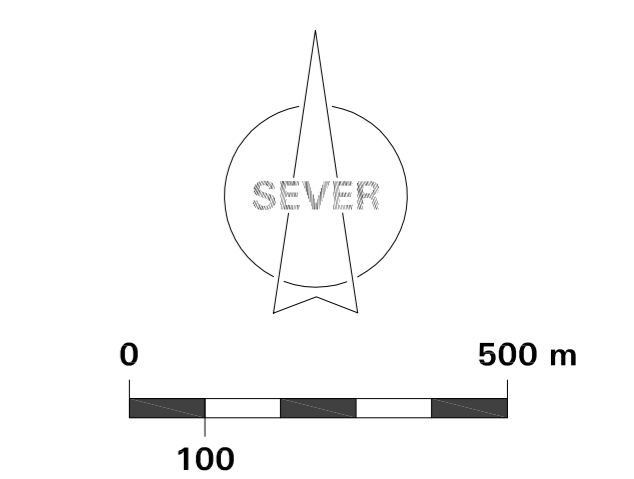
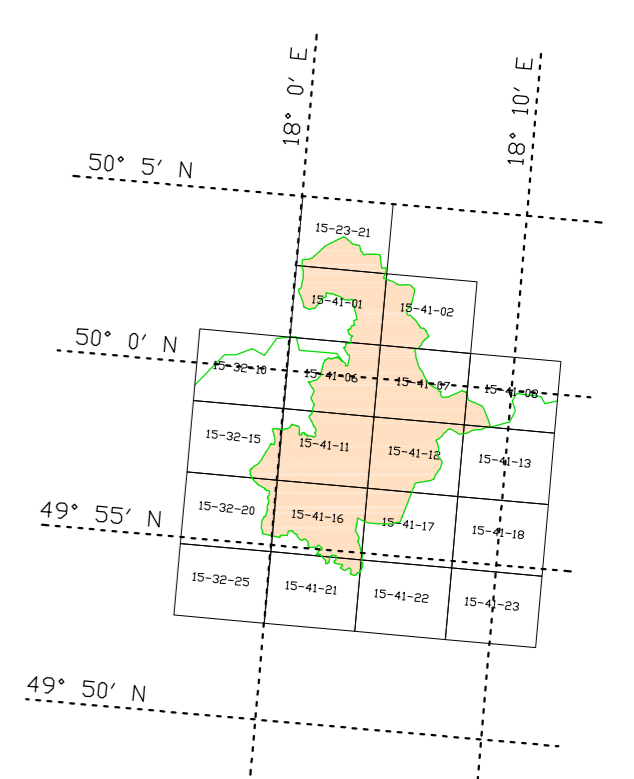
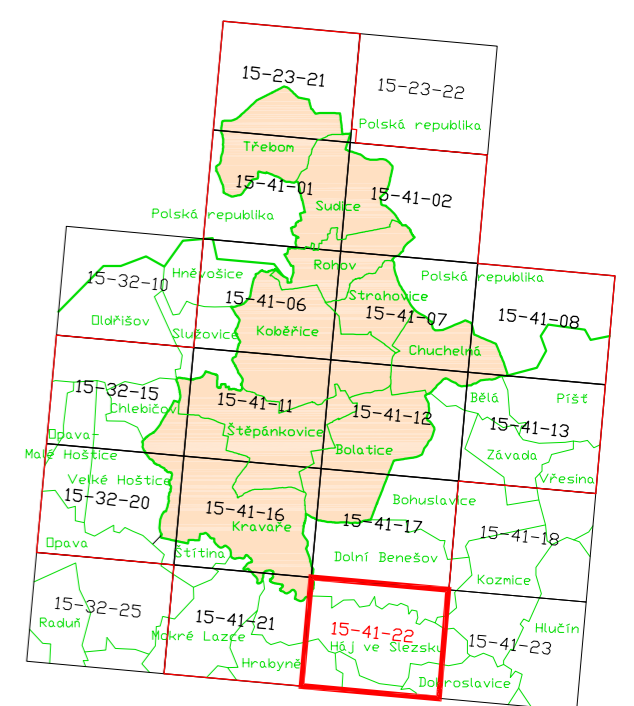
	VODOJEM – STAV
	VODOVOD PITNÉ VODY–MIMO ZASTAVĚNÁ ÚZEMÍ – STAV
	ČIŠTIRNA ODPADNÍCH VOD – STAV
	BIOLOGICKÝ RYBNÍK–DOČIŠŤOVACÍ NADRŽ – STAV
	KANALIZACE MIMO ZASTAVĚNÉ ÚZEMÍ – STAV
	DISTRIBUČNÍ TRAFOSTANICE – STAV
	VEDENÍ ELEKTRICKÉ SÍTĚ 22kV – STAV
	REGULAČNÍ STANICE PLYNU – STAV
	BEZPEČNOSTNÍ PÁSMO VTL PLYNOVODU – STAV
	OCHRANNÉ PÁSMO KOMUNIKAČNÍHO VEDENÍ
	OCHRANNÉ PÁSMO OBJEKTU DŮLEŽITÉHO PRO OBRANU STÁTU
	SILNICE I.TR. A JEJÍ OCHR.PÁSMO (S OZNAČENÍM) – STAV
	SILNICE II. A III.TR. (S OZNAČENÍM) – STAV
	ŽELEZNIČNÍ DRÁHA REGIONÁLNÍ VČ. OCHRANĚNÉHO PÁSMO – STAV
	VLEČKA VČ. OCHRANĚNÉHO PÁSMO – STAV
	VOJENSKÉ LETIŠTĚ
	OCHRANNÉ PÁSMO LETIŠTĚ
	OCHRANNÉ PÁSMO RADARU
	OCHRANNÉ PÁSMO VEŘEJNÉHO POHŘEBIŠTĚ – STAV

ZÁMĚRY Z NADŘAZENÉ ŮPD

	REGIONÁLNÍ BIOCENTRUM Č. 152 (ZŮR)
	NADREGIONÁLNÍ BIOCENTRUM Č. 90 (ZŮR)
	OSA NADREGIONÁLNÍHO BIKORIDORU (NRBK) (ZŮR)
	KORIDOR PRO NÁVRH VYSOKOTLAKÉHO PLYNOVODU (ZŮR, P14)
	NÁVRH SILNICE I. TR. ČTYŘPRUHOVÉ VČ. HÁJENÉHO KORIDORU (ZŮR, D55)
	NÁVRH SILNICE I. TR. DVOUPRUHOVÉ VČETNĚ HÁJENÉHO KORIDORU (ZŮR, D51)
	SILNICE I. TR. – ÚZEMNÍ REZERVA VČ. HÁJENÉHO KORIDORU (ZŮR, D519)
	SILNICE II. TR. – ÚZEMNÍ REZERVA VČ. HÁJENÉHO KORIDORU (ZŮR, D535)
	MIMOŮROVNŮVÁ KŘIŽOVATKA – NÁVRH (ŮPN VČ – ZPOCHYBNĚNÝ ZÁMĚR)
	PROTIPOVODŇOVÁ OCHRANA (ZŮR, P011)

PODKLAD VÝKRESU:

	PLOCHY ZASTAVĚNÉHO ÚZEMÍ
	HRANICE STÁTU
	HRANICE OBCÍ
	HRANICE SPRÁVNÍHO OBLASTI ORP KRAVAŘE



ÚZEMNĚ ANALYTICKÉ PODKLADY PRO SO ORP KRAVAŘE ÚPLNÁ AKTUALIZACE 2010	
VÝKRES LIMITŮ	
Objednatel:	MĚSTO KRAVAŘE
Zhotovitel:	ATELIER ARCHPLAN OSTRAVA s.r.o.
Datum:	PROSINEC 2010
Měřítko:	1 : 10 000