

**PROBLÉMOVÝ VÝKRES**  
15-41-22

**LIMITY VYUŽITÍ ÚZEMÍ VYPLÝVAJÍCÍ Z PRÁVNÍCH PŘEDPISŮ A SPRÁVNÍCH ROZHODNUTÍ**

	POZEMKY NEMOVITÝCH KULTURNÍCH PAMÁTEK A SOUBORŮ KP – STAV
	KULTURNÍ PAMÁTKA MIMO POZEMKY A SOUBORY
	OCHRANNÉ PÁSMO NEMOVITÉ KULTURNÍ PAMÁTKY
	NAVROVANÝ PRŮBĚH ŮSES ÚZEMÍ DLE PLATNÝCH ŮP OBCÍ
	OCHRANNÉ PÁSMO NADREGIONÁLNÍHO BIODORIDORU
	REGISTROVANÝ VÝZNAMNÝ KRAJINNÝ PRVEK – STAV
	OCHRANNÉ PÁSMO NPP, PR
	PŘÍRODNÍ REZERVACE – STAV
	NÁRODNÍ PŘÍRODNÍ PAMÁTKA – STAV
	PAMÁTNÝ STROM
	LESY MIMO ŮSES
	LESNÍ POZEMKY DLE KATASTRU NEMOVITOSTÍ
	50 m OD OKRAJE LESA
	ZDROJE PŘÍRODNÍ PITNÉ VODY, VRTY – STAV
	OCHRANNÉ PÁSMO VODNÍHO ZDROJE I.ST. – STAV
	OCHRANNÉ PÁSMO VODNÍHO ZDROJE II.A–ST.–VNITŘNÍ – STAV
	VODNÍ TOKY, RYBNÍKY A JEZERA – VKP ZE ZÁKONA
	ZÁPLAVOVÉ ÚZEMÍ RĚKY OPAVY
	AKTIVNÍ ZÓNA ZÁPLAVOVÉHO ÚZEMÍ
	ÚZEMÍ ZVLÁŠTNÍ POVOVNĚ POD VODNÍM DÍLEM
	DOBÝVACÍ PROSTOR – STAV
	DOBÝVACÍ PROSTOR TĚŽENÝ
	CHRÁNĚNÉ LOŽISKOVÉ ÚZEMÍ – STAV
	VÝHRADNÍ BILANCOVANÉ LOŽISKO NEROSTNÝCH SUROVIN – STAV
	SESUVNÁ ÚZEMÍ
	VODOJEM – STAV
	VODOVOD PITNÉ VODY–MIMO ZASTAVĚNÁ ÚZEMÍ – STAV
	DISTRIBUČNÍ TRAFOSTANICE – STAV
	VEDENÍ ELEKTRICKÉ SÍTĚ 22kV – STAV
	REGULAČNÍ STANICE PLYNU – STAV
	BEZPEČNOSTNÍ PÁSMO VTL PLYNOVODU – STAV
	OCHRANNÉ PÁSMO KOMUNIKAČNÍHO VEDENÍ
	OCHRANNÉ PÁSMO OBJEKTU DŮLEŽITÉHO PRO OBRANU STÁTU

	I/56 SILNICE I.TŘ. A JEJÍ OCHR.PÁSMO (S OZNAČENÍM) – STAV
	II/467 SILNICE II. A III.TŘ. (S OZNAČENÍM) – STAV
	ŽELEZNIČNÍ DRÁHA REGIONÁLNÍ VČ. OCHRANNÉHO PÁSMO – STAV
	VLEČKA VČ. OCHRANNÉHO PÁSMO – STAV
	VOJENSKÉ LETIŠTĚ
	OCHRANNÉ PÁSMO LETIŠTĚ
	OCHRANNÉ PÁSMO RADARU
	OCHRANNÉ PÁSMO VEŘEJNÉHO POHŘEBIŠTĚ – STAV

**ZÁMĚRY Z NADŘÁZENÉ ŮPD**

	REGIONÁLNÍ BIOCENTRUM Č. 152 (ZŮR)
	NADREGIONÁLNÍ BIOCENTRUM Č. 90 (ZŮR)
	OSA NADREGIONÁLNÍHO BIODORIDORU (NRBK) (ZŮR)
	KORIDOR PRO NÁVRH VYSOKOTLAKÉHO PLYNOVODU (ZŮR, P14)
	NÁVRH SITNICE I. TŘ. ČTYŘPRUHOVÉ VČ. HÁJENÉHO KORIDORU (ZŮR, D55)
	NÁVRH SILNICE I. TŘ. DVOUPRUHOVÉ VČETNĚ HÁJENÉHO KORIDORU (ZŮR, D51)
	SILNICE I. TŘ. – ÚZEMNÍ REZERVA VČ. HÁJENÉHO KORIDORU (ZŮR, D519)
	SILNICE II. TŘ. – ÚZEMNÍ REZERVA VČ. HÁJENÉHO KORIDORU (ZŮR, D535)
	MIMOŮROVNŮVÁ KŘÍŽOVATKA – NÁVRH (ŮPN VŮC – ZPOCHYBNĚNÝ ZÁMĚR)
	PROTIPOVODŇOVÁ OCHRANA (ZŮR, P011)

**DALŠÍ OMEZENÍ VE VYUŽITÍ ÚZEMÍ, HODNOTY**

	VYBRANÉ ARCHITEKTONICKY, URBANISTICKY A HISTORICKY HODNOTNÉ SOUBORY
	VYBRANÉ ARCHITEKTONICKY, URBANISTICKY A HISTORICKY HODNOTNÉ BUDOVY
	VÝHLÍDKOVÉ BODY
	OSTATNÍ ARCHITEKTONICKY, URBANISTICKY A HISTORICKY HODNOTNÉ SOUBORY
	ÚZEMÍ ARCHEOLOGICKÝCH NÁLEZŮ
	ZEMĚDĚLSKÉ PŮDY I. TŘ. OCHRANY
	ODVODNĚNÉ POZEMKY
	PODDOLOVANÉ ÚZEMÍ
	STARÉ ZÁTĚŽE V ÚZEMÍ, KONTAMINOVANÉ PLOCHY
	RIZIKA KONTAMINACE
	VÝSYPKY, ODKALIŠTĚ

**DOPLŇUJÍCÍ ÚDAJE**

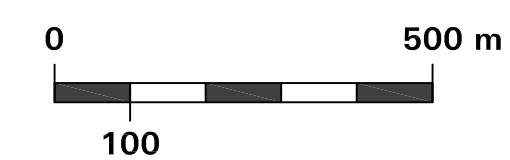

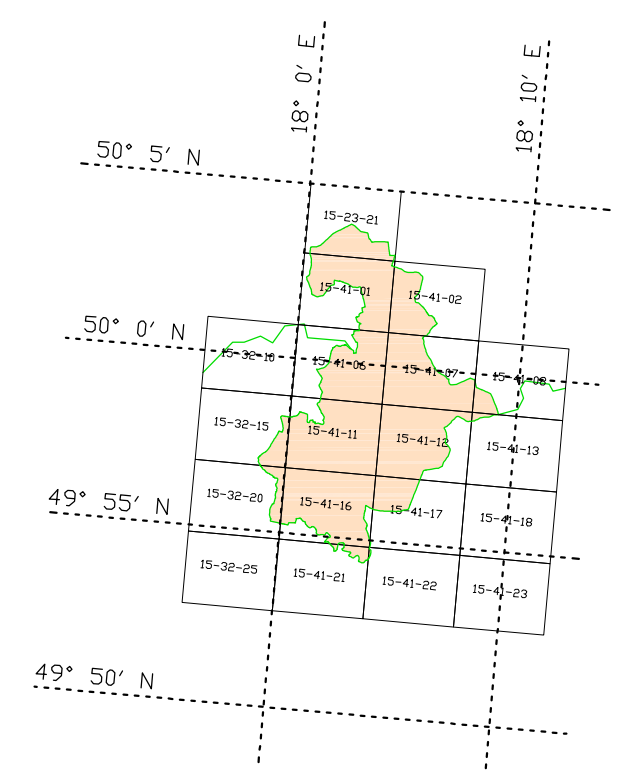
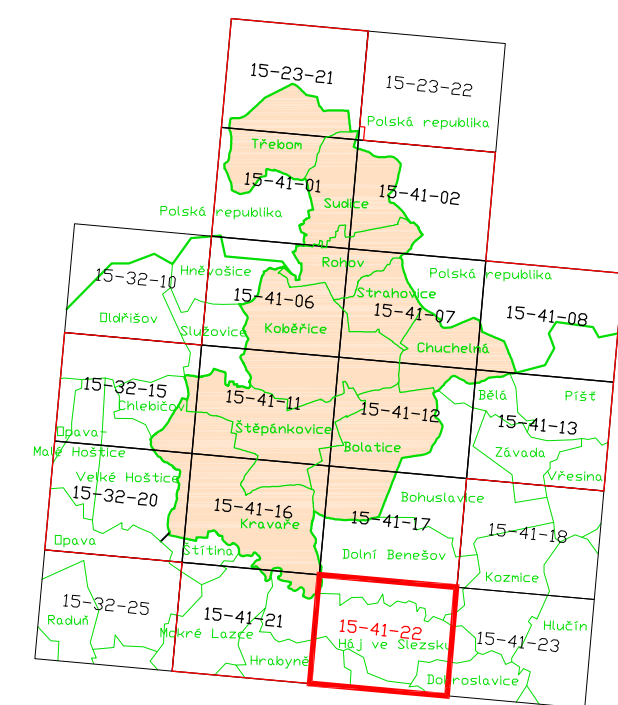
	ZASTAVĚNÉ ÚZEMÍ–OBČANSKÉ VYBAVENÍ – STAV
	ZASTAVĚNÉ ÚZEMÍ–VÝROBA A SKLADOVÁNÍ – STAV
	OSTATNÍ PLOCHY ZASTAVĚNÉHO ÚZEMÍ
	HRANICE STÁTU
	HRANICE OBCÍ
	HRANICE SPRÁVNÍHO OBLVODU ORP KRAVAŘE

**DALŠÍ ZÁMĚRY NA ZMĚNY V ÚZEMÍ**

	ZASTAVITELNÉ PLOCHY
	PLOCHY VÝROBY – NÁVRH
	PLOCHY VÝROBY – VÝHLED
	PLOCHY OBČANSKÉHO VYBAVENÍ – NÁVRH
	PLOCHY OBČANSKÉHO VYBAVENÍ – VÝHLED
	PLOCHA PŘESTAVBY NA RD
	NEMOVITÁ KULTURNÍ PAMÁTKA – NÁVRH
	REVITALIZACE TOKU – VÝHLED
	PROTIPOVODŇOVÁ A PROTIEROZNÍ OPATŘENÍ – NÁVRH
	VĚŽOVÝ VODOJEM
	VODOVOD – NÁVRH, VÝHLED
	ČIŠTÍRNA ODPADNÍCH VOD – NÁVRH
	BIOLOGICKÝ RYBNÍK – NÁVRH
	KANALIZACE – NÁVRH, VÝHLED
	DISTRIBUČNÍ TRAFOSTANICE – NÁVRH, VÝHLED
	VENKOVNÍ VEDENÍ ELEKTRICKÉ SÍTĚ – NÁVRH, VÝHLED
	STL PLYNOVOD – VÝHLED
	SILNICE – VÝHLEDY, ZÁMĚRY MIMO TRASY NAVROVANÉ V ZŮR
	SILNICE II. A III. TŘ. – NÁVRH MIMO HÁJENÉ KORIDORY DLE ZŮR
	ŽELEZNIČNÍ TRÁŤ – VÝHLED
	TRAMVAJOVÁ TRÁŤ – NÁVRH
	CYKLOTRASY NADREGIONÁLNÍ, REGIONÁLNÍ SÍTĚ – K UPŘESNĚNÍ, ŮPRAVĚ, KOORDINACI

**PROBLÉMY A STŘETY V ÚZEMÍ JSOU POPSÁNY V KAPITOLE 4.3. TEXTOVÉ ČÁSTI - ROZBOR UDRŽITELNÉHO ROZVOJE ÚZEMÍ**

	PROSTOROVÉ VYMEZENÍ PROBLÉMU, POKUD NENÍ ZŘEJMÉ Z KRESBY VÝKRESU
	1-8 URBANISTICKÉ, DOPRAVNÍ A HYGIENICKÉ ZÁVADY
	1-4 VZÁJEMNÉ STŘETY ZÁMĚRŮ NA ZMĚNY V ÚZEMÍ
	5-6 OHROŽENÍ V ÚZEMÍ
	1-9 STŘETY ZÁMĚRŮ S LIMITY VYUŽITÍ ÚZEMÍ
	1-13 PROBLÉMY K ŘEŠENÍ V ŮPD VYPLÝVAJÍCÍ Z VYHODNOCENÍ UDRŽITELNÉHO ROZVOJE ÚZEMÍ



<b>ÚZEMNĚ ANALYTICKÉ PODKLADY PRO SO ORP KRAVAŘE ÚPLNÁ AKTUALIZACE 2010</b>	
<b>PROBLÉMOVÝ VÝKRES</b>	
Objednatel:	MĚSTO KRAVAŘE
Zhotovitel:	ATELIER ARCHPLAN OSTRAVA s.r.o.
Datum:	PROSINEC 2010
Měřítko:	1 : 10 000