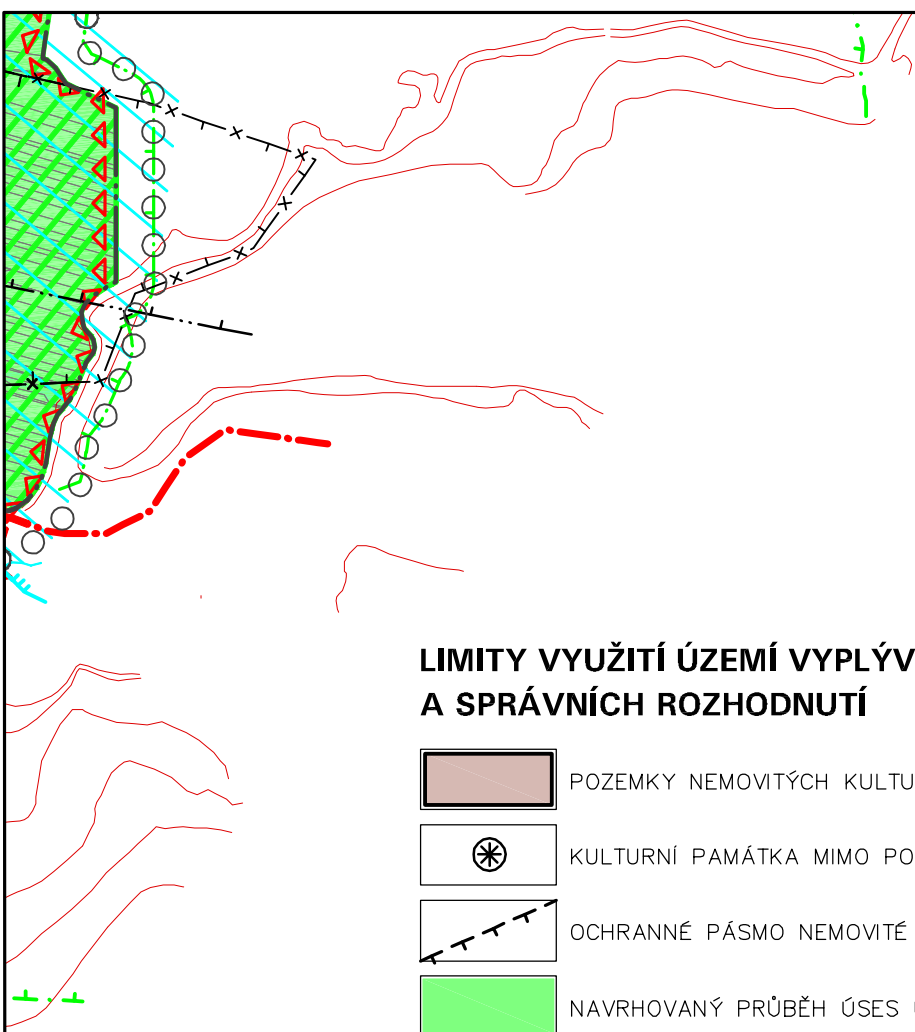


# VÝKRES LIMITŮ

15-41-22



## LIMITY VYUŽITÍ ÚZEMÍ VYPLÝVAJÍCÍ Z PRÁVNÍCH PŘEDPISŮ A SPRÁVNÍCH ROZHODNUTÍ

- POZEMKY NEMOVITÝCH KULTURNÍCH PAMÁTEK A SOUBORŮ
- KULTURNÍ PAMÁTKA MIMO POZEMKY A SOUBORY
- OCHRANNÉ PÁSMA NEMOVITÉ KULTURNÍ PAMÁTKY
- NAVRHOVANÝ PRŮBĚH ÚSES ÚZEMÍM DLE PLATNÝCH ÚP OBCÍ
- OCHRANNÉ PÁSMA NADREGIONÁLNÍHO BIODIVERZITY
- REGISTRovaný VÝZNAMNÝ KRAJINNÝ PRVEK
- OCHRANNÉ PÁSMA NÁRODNÍ PŘÍRODNÍ PAMÁTKY, PŘÍRODNÍ REZERVACE
- PŘÍRODNÍ REZERVACE
- NÁRODNÍ PŘÍRODNÍ PAMÁTKA
- PAMÁTNÝ STROM
- VODNÍ TOKY, RYBNÍKY – VKP ZE ZÁKONA
- LESNÍ POZEMKY – VKP ZE ZÁKONA
- 50 m OD OKRAJE LESA
- ZDROJE PŘÍRODNÍ PITNÉ VODY, VRTY
- OCHRANNÉ PÁSMA VODNÍHO ZDROJE I.ST.
- OCHRANNÉ PÁSMA VODNÍHO ZDROJE II.A–ST.–VNITŘNÍ
- OCHRANNÉ PÁSMA VODNÍHO ZDROJE II.B–ST.–VNĚJŠÍ
- OCHRANNÉ PÁSMA VODNÍHO ZDROJE II. STUPNĚ
- ZÁPLAVOVÉ ÚZEMÍ ŘEKY OPAVY A OLDŘIŠOVSKÉHO POTOKA
- AKTIVNÍ ZÓNA ZÁPLAVOVÉHO ÚZEMÍ
- DOBÝVACÍ PROSTOR
- DOBÝVACÍ PROSTOR TĚŽENÝ
- CHRÁNĚNÉ LOŽISKOVÉ ÚZEMÍ
- VÝHRADNÍ BILANCOVANÉ LOŽISKO NEROSTNÝCH SUROVIN
- VODOJEM
- VODOVOD PITNÉ VODY–MIMO ZASTAVĚNÁ ÚZEMÍ

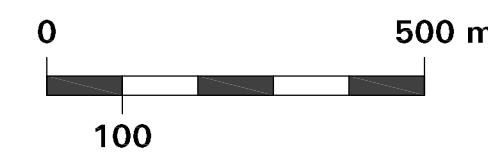

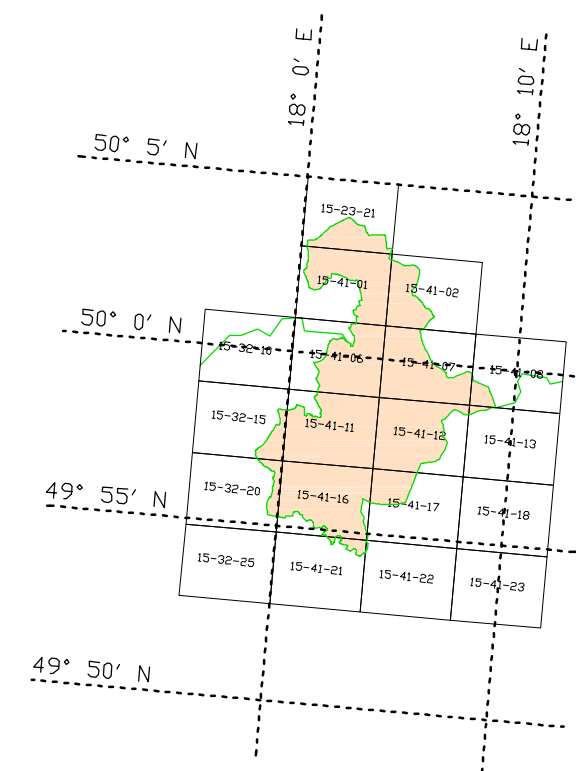
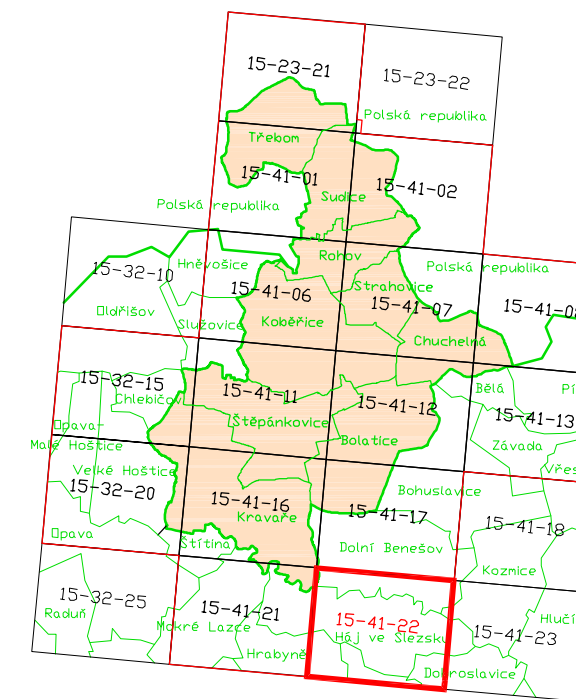
- ČIŠTIRNA ODPADNÍCH VOD
- BIOLOGICKÝ RYBNÍK–DOČIŠŤOVACÍ NÁDRŽ
- ČERPACÍ STANICE ODPADNÍCH VOD
- OCHRANNÉ PÁSMA ČOV
- KANALIZACE SPLAŠKOVÁ
- KANALIZACE JEDNOTNÁ
- KANALIZACE DEŠŤOVÁ
- DISTRIBUČNÍ TRAFOSTANICE
- VEDENÍ ELEKTRICKÉ SÍTĚ 22kV
- REGULAČNÍ STANICE PLYNU
- KABEL KATODOVÉ OCHRANY
- STANICE KATODOVÉ OCHRANY
- BEZPEČNOSTNÍ PÁSMA VTL PLYNOVODU A TECHNOLOGICKÉHO OBJEKTU ZÁSODOVÁNÍ PLYNEM
- VTL PLYNOVOD
- STL PLYNOVOD – MIMO ZASTAVĚNÉ ÚZEMÍ
- ZÁKLADOVÁ STANICE MOBILNÍ TELEKOMUNIKAČNÍ SÍTĚ
- RÁDIOVÁ STANICE
- KOMUNIKAČNÍ VEDENÍ – ČESKÉ RADIOKOMUNIKACE
- OCHRANNÉ PÁSMA KOMUNIKAČNÍHO VEDENÍ MINISTERSTVA OBRANY
- OCHRANNÉ PÁSMA OBJEKTU DŮLEŽITÉHO PRO OBRANU STÁTU
- SILNICE I.TŘ. A JEJÍ OCHR.PÁSMA s označením
- SILNICE II. A III.TŘ. s označením
- ŽELEZNIČNÍ DRÁHA REGIONÁLNÍ VČ. OCHRANNÉHO PÁSMA
- VLEČKA VČ. OCHRANNÉHO PÁSMA
- VOJENSKÉ LETIŠTĚ
- OCHRANNÉ PÁSMA LETIŠTĚ
- OP LETECKÝCH RADIOVÝCH ZABEZPEČOVACÍCH ZAŘÍZENÍ
- VYDANÁ ÚZEMNÍ ROZHODNUTÍ

## PLOCHY A KORIDORY VEŘEJNÉ INFRASTRUKTURY, ÚSES A ÚZEMNÍ REZERVA - LIMITY PŘEVZATÉ ZE ZÚR MSK:

- NADREGIONÁLNÍ BIOCENTRUM Č. 90 – DAŘANEC
- REGIONÁLNÍ BIOCENTRUM Č. 152 KOUTSKÁ A ZÁBŘEŽSKÁ NIVA
- OSA NADREGIONÁLNÍCH BIODIVERZITY K95 (MH) K96 (V,N)
- KORIDOR SILNIČNÍ DOPRAVY NADMÍSTNÍHO VÝZNAMU D55
- KORIDOR SILNIČNÍ DOPRAVY NADMÍSTNÍHO VÝZNAMU D51
- KORIDORY ÚZEMNÍ REZERVY PRO SILNIČNÍ DOPRAVU NADMÍSTNÍHO VÝZNAMU D519, D535
- KORIDOR NADMÍSTNÍHO VÝZNAMU PRO VTL PLYNOVOD P14
- KORIDOR NADMÍSTNÍHO VÝZNAMU – PROTIPOVODŇOVÁ OCHRANA PO11

## PODKLAD VÝKRESU:

- PLOCHY ZASTAVĚNÉHO ÚZEMÍ DLE PLATNÉ A ROZPRACOVANÉ ÚPD
- HRANICE STÁTU
- HRANICE OBCÍ
- HRANICE SPRÁVNÍHO OBLASTI ORP KRAVAŘE



<b>ÚZEMNĚ ANALYTICKÉ PODKLADY PRO SO ORP KRAVAŘE</b> <b>3. AKTUALIZACE 2014</b>	
<b>VÝKRES LIMITŮ</b>	
Objednatel:	MĚSTO KRAVAŘE
Zhotovitel:	ATELIER ARCHPLAN OSTRAVA s.r.o.
Datum:	PROSINEC 2014
Měřítko:	1 : 10 000