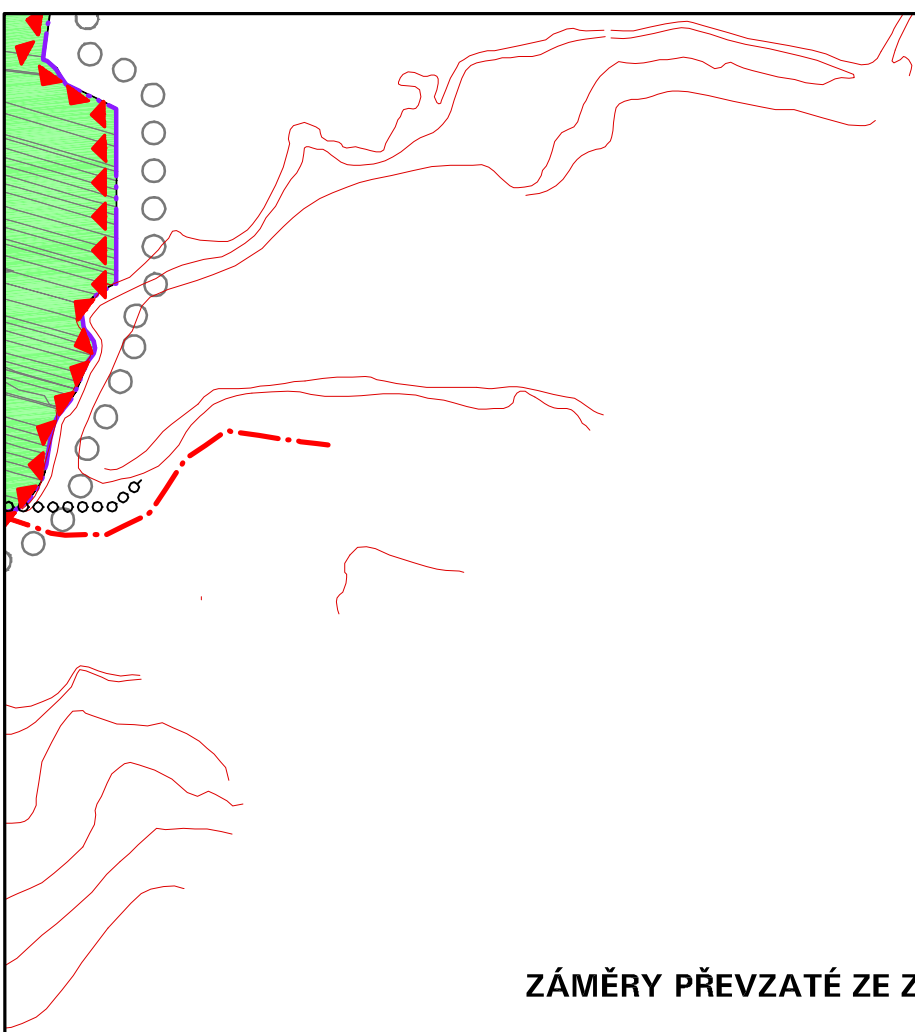


VÝKRES ZÁMĚRŮ V ÚZEMÍ

15-41-22



ZÁMĚRY PŘEVZATÉ ZE ZÚR MSK:

- NADREGIONÁLNÍ BIOCENTRUM Č. 90 – DAŘANEC
A REGIONÁLNÍ BIOCENTRUM Č. 152 KOUTSKÁ A ZÁBRĚŽSKÁ NIVA
- OSA NADREGIONÁLNÍCH BIKORIDORŮ K95 (MH) K96 (V,N)
- KORIDOR SILNIČNÍ DOPRAVY NADMÍSTNÍHO VÝZNAMU D51, D55
- KORIDORY ÚZEMNÍ REZERVY PRO SILNIČNÍ DOPRAVU NADMÍSTNÍHO VÝZNAMU D519, D535
- KORIDOR NADMÍSTNÍHO VÝZNAMU PRO VTL PLYNOVOD P14
- KORIDOR NADMÍSTNÍHO VÝZNAMU – PROTIPOVODŇOVÁ OCHRANA P011

OSTATNÍ ZÁMĚRY NA ZMĚNY V ÚZEMÍ:

- PLOCHY VÝROBY
- PLOCHY OBČANSKÉHO VYBAVENÍ
- PLOCHY OSTATNÍ VEŘEJNÉ INFRASTRUKTURY
- ZASTAVITELNÉ PLOCHY A OSTATNÍ ZMĚNY V ÚZEMÍ Z PLATNÉ A ROZPRACOVANÉ ÚPD
- ZMĚNA PLOŠNÉHO ZÁMĚRU Z PLATNÉHO ÚP NEBO NOVÝ ZÁMĚR
- ZRUŠENÍ PLOŠNÉHO ZÁMĚRU Z PLATNÉHO ÚP
- PLOCHA PŘESTAVBY
- NAVRŽENÉ VYMEZENÍ ÚSES DLE PLATNÝCH ÚP
- SILNICE I. TŘÍDY
- SILNICE II. A III. TŘ.
- SILNICE I. TŘÍDY – DLE STUDIE ŘSD

- CYKLOTRASY A CYKLOSTEZKY
- CYKLOTRASY A CYKLOSTEZKY PŘI SOUBĚHU ZÁMĚRŮ
- VODOVOD
- KANALIZACE
- ČISTÍRNA ODPADNÍCH VOD
- ČERPACÍ STANICE ODPADNÍCH VOD
- BIOLOGICKÝ RYBNÍK
- REVITALIZACE TOKU
- PROTIPOVODŇOVÁ A PROTIEROZNÍ OPATŘENÍ
- PROTIPOVODŇOVÁ A PROTIEROZNÍ OPATŘENÍ
- ZÁMĚR NA VYHLÁŠENÍ NEMOVITÉ KULTURNÍ PAMÁTKY
- ROZHLEDNA, VYHLIDKA

PODKLAD VÝKRESU:

- PLOCHY ZASTAVĚNÉHO ÚZEMÍ Z PLATNÉHO A ROZPRACOVANÉHO ÚP
- HRANICE OBCE
- HRANICE STÁTU
- HRANICE ŘEŠENÉHO ÚZEMÍ (ORP)

2W1 OZNAČENÍ ZÁMĚRŮ

KÓD ZÁMĚRU SESTÁVÁ ZE TŘÍ ČÁSTÍ:

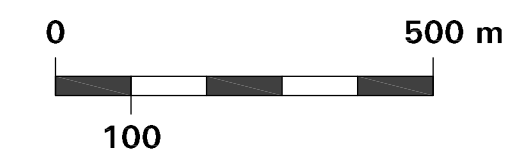

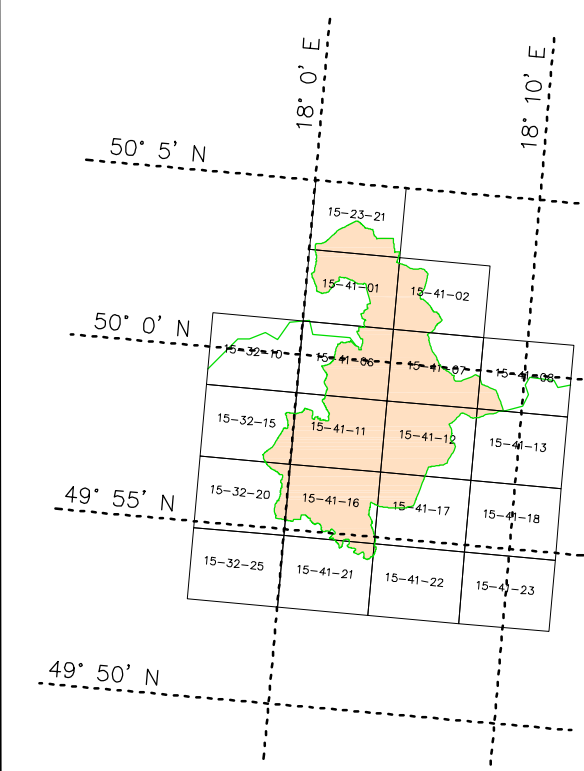
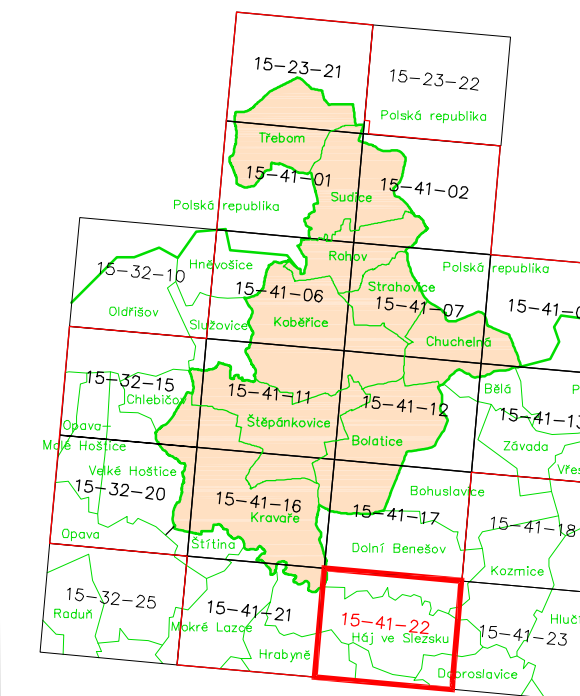
- PRVNÍ JE POŘADOVÉ ČÍSLO OBCE: 1 BOLATICE, 2 CHUCHELNÁ, 3 KOBEŘICE, 4 KRAVAŘE, 5 ROHOV, 6 STRAHOVICE, 7 SUDICE, 8 ŠTĚPÁNKOVICE, 9 TŘEBOM

- DRUHOU ČÁST KÓDU TVOŘÍ PISMENA.

MALOU ABECEDOU JSOU ZNAČENY ZÁMĚRY NA ZMĚNY PLOCH: **iv**–OSTATNÍ VEŘEJNÁ INFRASTRUKTURA (VĚTŠINOU VEŘEJNÁ PROSTRANSTVÍ, VEŘEJNÁ ZELEŇ), **ov**–OBČANSKÉ VYBAVENÍ (VČ.SPORTOVIŠŤ, POHŘEBIŠŤ), **v**–VÝROBA, **z**–ZASTAVITELNÉ PLOCHY (NOVÉ ZÁMĚRY NA VYMEZENÍ ZASTAVITELNÝCH PLOCH, ZÁMĚR NA ZRUŠENÍ ZASTAVITELNÉ PLOCHY Z PLATNÉHO ÚP NEBO ZMĚNA ROZSAHU ČI VYUŽITÍ ZASTAVITELNÉ PLOCHY Z PLATNÉHO ÚP).

VELKOU ABECEDOU JSOU ZNAČENY OSTATNÍ ZÁMĚRY: **c**–CYKLOTRASY A CYKLOSTEZKY, **d**–SILNICE A JEJICH KORIDORY, **k**–KANALIZACE, **č**–ČERPACÍ STANICE SPLAŠKOVÝCH VOD, **kb**–NÁVRH NA NEMOVITOU KULTURNÍ PAMÁTKU, **rt**–REVITALIZACE TOKU, **v**–VODOVY, **vv**–PROTIPOVODŇOVÁ OCHRANA,

- TŘETÍ ČÁST KÓDU TVOŘÍ POŘADOVÉ ČÍSLO ZÁMĚRU V OBCI



ÚZEMNĚ ANALYTICKÉ PODKLADY PRO SO ORP KRAVAŘE 3. AKTUALIZACE 2014	
VÝKRES ZÁMĚRŮ V ÚZEMÍ	
Objednatel:	MĚSTO KRAVAŘE
Zhotovitel:	ATELIER ARCHPLAN OSTRAVA s.r.o.
Datum:	PROSINEC 2014
Měřítko:	1 : 10 000