


























Výkres limitů využití území ORP Kravaře

Legenda






Kulturní hodnoty a jejich ochrana

-  nemovitá kulturní památka - stav
-  nemovitá kulturní památka - stav
-  OP kulturní památky - stav
-  archeologické naleziště - stav
















Technická infrastruktura a její ochrana

-  kanalizace
-  biologický rybník / dočišťovací nádrž - stav
-  PČS - přečerpávací stanice odpadních vod - stav
-  vodovod - stav
-  vodovod - návrh z ÚPN VÚC
-  čerpací stanice vodárenská na vodovodním řadu - stav
-  úpravna vody - stav
-  vodojem - stav
-  čerpací stanice vodárenská na vodovodním řadu - návrh
-  úpravna vody - návrh
-  vodojem - návrh
-  základnová stanice - stav
-  zařízení na sdělovací síti ostatní - stav
-  regulační stanice plynu VTL/STL/NTL - stav
-  bezpečnostní pásmo plynovodu nebo objektů na síti - stav
-  plynovod VTL - stav
-  plynovod STL - stav
-  venkovní vedení elektrické sítě VN 1-35 kV - stav
-  kabelové vedení elektrické sítě VN 1-35 kV - stav
-  venkovní vedení elektrické sítě VN 22 kV - návrh ÚPN VÚC
-  distribuční trafostanice - stav



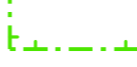








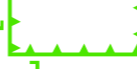


Ochrana vodních zdrojů a toků

-  území zvl. povodně pod vodním dílem
-  aktivní zóna záplavového území
-  záplavové území Q100
-  OP vod. zdroje I. stupně - stav
-  OP vod. zdroje II.a - vnitřní - stav


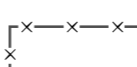



Dopravní infrastruktura a její ochrana

-  OP silnice I. třídy - stav
-  silnice I. třídy - stav
-  silnice II. třídy - stav
-  silnice III. třídy - stav
-  silnice I. třídy - návrh ÚPN VÚC
-  silnice I. třídy - rezerva ÚPN VÚC
-  silnice II. třídy - návrh ÚPN VÚC
-  silnice II. třídy - rezerva ÚPN VÚC
-  OP stavby zajišťující letecký provoz
-  OP letiště - stav ÚPN VÚC
-  letiště vojenské - stav
-  OP vlečky - stav
-  OP železniční tratě
-  vlečka - stav
-  železniční trať místní - stav



Přírodní hodnoty a jejich ochrana

-  přírodní památka (PP) - stav
-  národní přírodní památka (NPP) - stav
-  ochranné pásmo NPP, PP
-  významný krajinný prvek registrovaný - stav
-  významný krajinný prvek registrovaný
-  ochranné pásmo lesa
-  VKP ze zákona - rybníky, jezera
-  VKP ze zákona - vodní toky
-  VKP ze zákona - lesy
-  památný strom
-  nadregionální biocentrum - stav
-  místní (lokální) biocentrum - stav
-  nadregionální biokoridor - ochranné pásmo - stav
-  nadregionální biokoridor - stav


Ochrana a využívání nerostných surovin

-  plochy sesuvných území - stav
-  sesuvné území
-  poddolované území
-  poddolované území
-  DP - dobývací prostor - stav
-  CHLÚ - chráněné ložiskové území - stav
-  výhradní bilancované ložisko nerostných surovin - stav






Hygiena prostředí, ochrana území

-  OP veřejného pohřebiště, hřbitova a krematoria - stav
-  skládka - stav

Vymezení území

-  hranice a plocha současně zastavěného území obce

Podklad

-  hranice parcel
-  hranice ORP
-  hranice obce
-  kótovaný bod
-  budovy